



PERÚ

Ministerio  
de Vivienda, Construcción  
y Saneamiento

# PLAN DE ACONDICIONAMIENTO TERRITORIAL DE HUAMANGA

PROPUESTAS ESPECÍFICAS DEL  
PLAN DE ACONDICIONAMIENTO TERRITORIAL

# CONTENIDO

## 1. ANTECEDENTES

- 1.1 Ubicación
- 1.2 Marco Legal
- 1.3 Proceso Metodológico
- 1.4 Vinculación del PAT con el PDC
- 1.5 PDC Huamanga

## 2. SÍNTESIS DEL DIAGNÓSTICO TERRITORIAL

## 3. ÁRBOL DE PROBLEMA: CAUSAS Y EFECTOS

## 4. OBJETIVO ESTRATÉGICOS

## 5. ESCENARIOS (E. TENDENCIAL)

## 6. MATRIZ ESTRATÉGICA

- Visión y Vocación
- Árbol de propuesta
- Matriz por componente

## 7. UNIDADES DE ACONDICIONAMIENTO TERRITORIAL

## 8. MAPA MODELO TERRITORIAL

## 9. PROPUESTAS ESPECÍFICAS

- Uso y Aprovechamiento y Ocupación del suelo provincial
- Sistema Provincial de Centros Poblados
- Movilidad Urbano Rural
- Infraestructura Económico Productiva
- Equipamientos Básicos

## 10. FICHAS DE PROYECTOS



# EQUIPO TECNICO

**ARQ. CARLA M VALDIVIA ALATRISTA**

Supervisora Técnica

## **EQUIPO TÉCNICO DEL PLAN DE ACONDICIONAMIENTO TERRITORIAL DE LA PROVINCIA DE HUAMANGA**

Coordinador de Equipo:

Arq. Luis Cáceres Domínguez

Planificador Urbano Regional:

Arq. Jaime Urrutia Lerma.

Economista Planificador Social:

Lic. Fernando Barraza Dorador

Especialista Ambiental y Riesgos:

Ing. José Luis Quispe Sánchez

Ingeniero Hidrogeológico o Geólogo:

Ing. Luis Humberto Chirif Rivera

Ingeniero Vial (Movilidad Urbana):

Ing. Manuel Chamorro Valverde.

Equipo GIS – Diagnóstico:

Ing. Fiorella Chero Silva

Equipo GIS – Diagnóstico:

Ing. Emilia Bejar Melgar

Especialista CAD 3D

Arq. Ingrid Lie Larico Pacco

Asistente Técnico:

Eg. Patricia Hidalgo Silva

B. Arq Adriana G. Herrera Benedetti





1

**ANTECEDENTES**



# Marco Legal

## LEY ORGÁNICA DE MUNICIPALIDADES

La Ley Orgánica de Municipalidades (Ley N°27972) del 6 de mayo del 2003, norma en el Título V (art. 73°) competencias municipales como:

“Emitir normas técnicas generales, en materia de organización del espacio físico y uso del suelo así como sobre protección y conservación del medio ambiente” (Plan de Desarrollo Urbano)

### ORGANIZACIÓN DEL ESPACIO FÍSICO – USO DEL SUELO. PLAN URBANO DISTRITAL

- Zonificación
- Catastro Urbano y rural
- Habilitación Urbana
- Saneamiento físico legal de asentamientos humanos
- Acondicionamiento territorial
- Renovación Urbana
- Infraestructura urbana y/o rural básica
- Patrimonio histórico, cultural y paisajístico

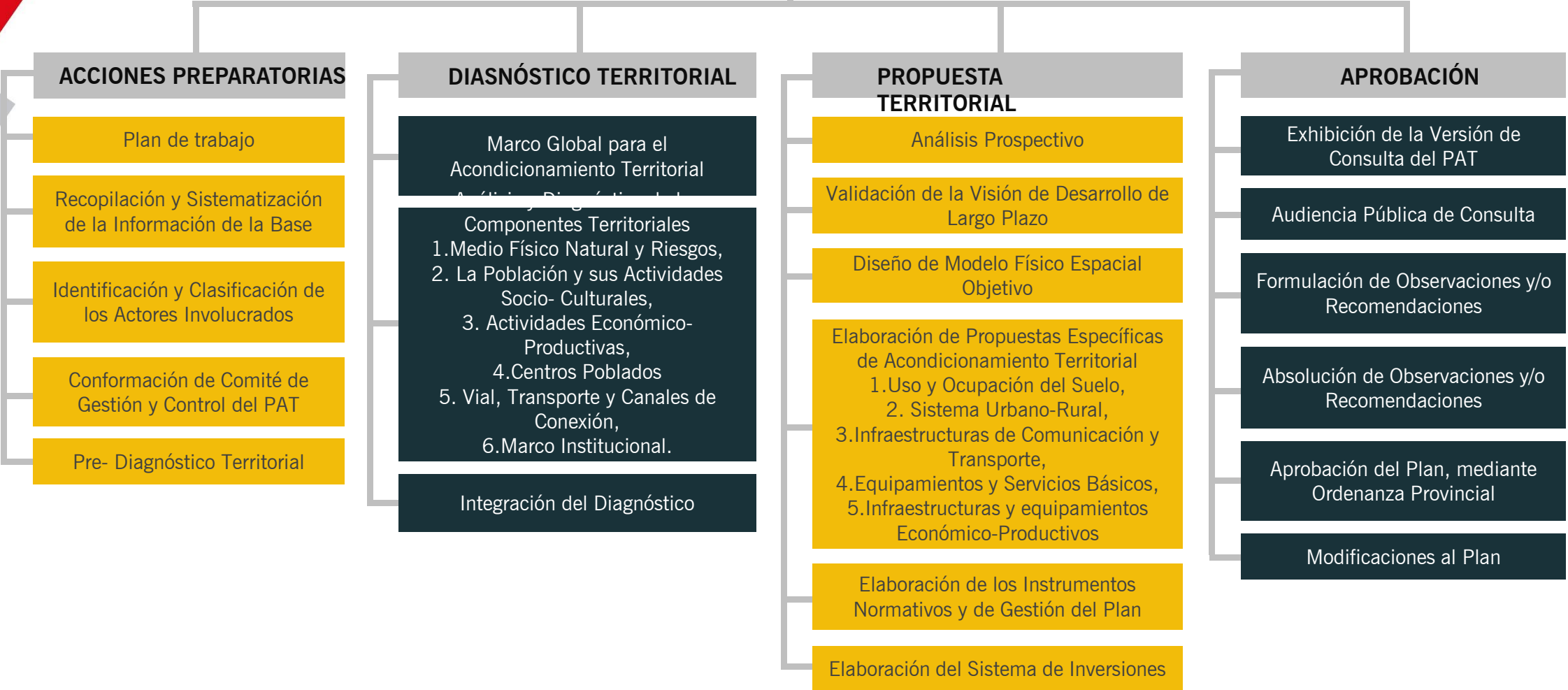
## DECRETO SUPREMO N°022-2016-VIVIENDA

Art. 3: “Corresponde a los Gobiernos locales tienen la finalidad de planificar el desarrollo integral de sus circunscripciones, en concordancia con las políticas nacionales, sectoriales y regionales, promoviendo las inversiones así como la participación democrática de la ciudadanía...”

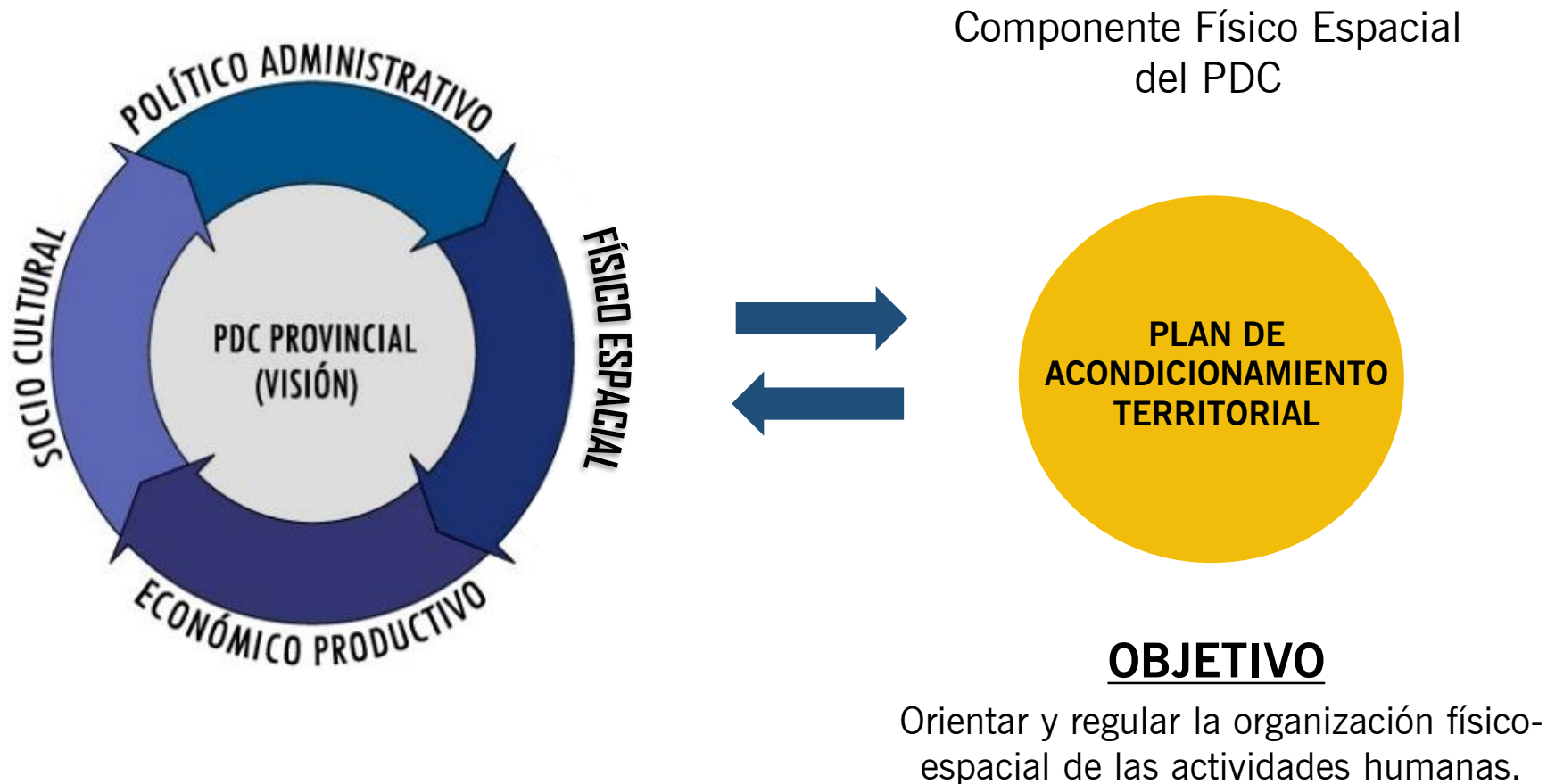
Art. 12: Los Gobiernos Locales en materia de acondicionamiento territorial y desarrollo urbano, formularán los siguientes planes:

- Plan de Acondicionamiento Territorial
- Plan de Desarrollo Metropolitano
- Plan de Desarrollo Urbano
- Esquema de Ordenamiento Urbano
- Plan de Desarrollo específico
- Planeamiento Integral

# Proceso Participativo



# Vinculación del PAT con el PDC



# Plan de Desarrollo Concertado

PLAN DE DESARROLLO CONCERTADO DE HUAMANGA 2017- 2030				
VISION	EJES ESTRATEGICO	ACCIONES ESTRATEGICAS, PROGRAMAS Y PROYECTOS	MAPA	
VISION COMPARTIDA DE FUTURO 2030	OBJETIVOS ESTRATEGICOS	ACCIONES ESTRATEGICAS	ESCENARIO APUESTA 2030 - PRODUCTIVO SOCIAL Y DINÁMICA ECONÓMICA	
<p>“Huamanga reconocido como destino turístico permanente, competitivo y sostenible en su economía, en la que todos los habitantes tienen una alta calidad de vida e iguales oportunidades para desarrollar su máximo potencial como seres humanos”.</p>	Disminuir la desnutrición crónica y anemia en niños y niñas menores de 5 años.	Asegurar la maternidad saludable.		
		Asegurar el acceso a la alimentación suficiente y de calidad de los niños y niñas.		
		Asegurar el consumo de agua segura de los niños y niñas.		
		Promover prácticas saludables para la prevención de anemia y desnutrición crónica infantil.		
	Asegurar la calidad de servicios de los establecimientos de salud.	Mejorar los logros de aprendizaje de estudiantes del nivel inicial, primario y secundario (EBR).		Incrementar el acceso a los servicios educativos inclusivos y de calidad de los estudiantes de la educación básica regular.
				Fortalecer los programas de acompañamiento a docentes.
				Garantizar la adecuada infraestructura y equipamiento educativo.
				Garantizar la culminación oportuna de los estudiantes de educación básica regular.
	Promover igualdad de género de la población.	Mejorar y ampliar el acceso a los servicios de saneamiento, electrificación y telecomunicaciones de la población.		Reducir las brechas de género en el acceso y culminación en todos los niveles del sistema educativo.
				Garantizar los derechos económicos de las mujeres de la provincia de Huamanga.
				Reducir la violencia de género en sus diferentes expresiones.
				Promover la participación política en espacios de toma de decisiones en las mujeres.
	Incrementar el acceso y uso adecuado del agua segura en los ciudadanos.	Mejorar y ampliar el acceso a los servicios de saneamiento, electrificación y telecomunicaciones de la población.		Implementar la infraestructura de agua y desage en los distritos del área rural de la provincia de Huamanga.
				Mantenimiento y ampliación del sistema de agua y desagüe de los distritos urbanos de la provincia de Huamanga.
				Mejorar y ampliar el tratamiento de aguas residuales con nuevas tecnologías apropiadas en la provincias de Huamanga.
				Implementar proyectos de electrificación en la provincia de Huamanga.
	Implementar proyectos de telecomunicaciones en la provincia de Huamanga.	Impulsar el crecimiento ordenado y sostenible del territorio de la provincia de Huamanga.		Formular el plan de acondicionamiento territorial
				Impulsar la interconexión vial del territorio de la provincia de Huamanga.
				Gestionar la recuperación y uso de los espacios Públicos como zonas recreativos, de integración y conocimiento de la ciudadanía.
				Implementar el ordenamiento del transporte Público de la provincia de Huamanga.
Promover la construcción de anillos viales y peatonalización del centro Histórico de la ciudad de ayacucho.				

# Plan de Desarrollo Concertado

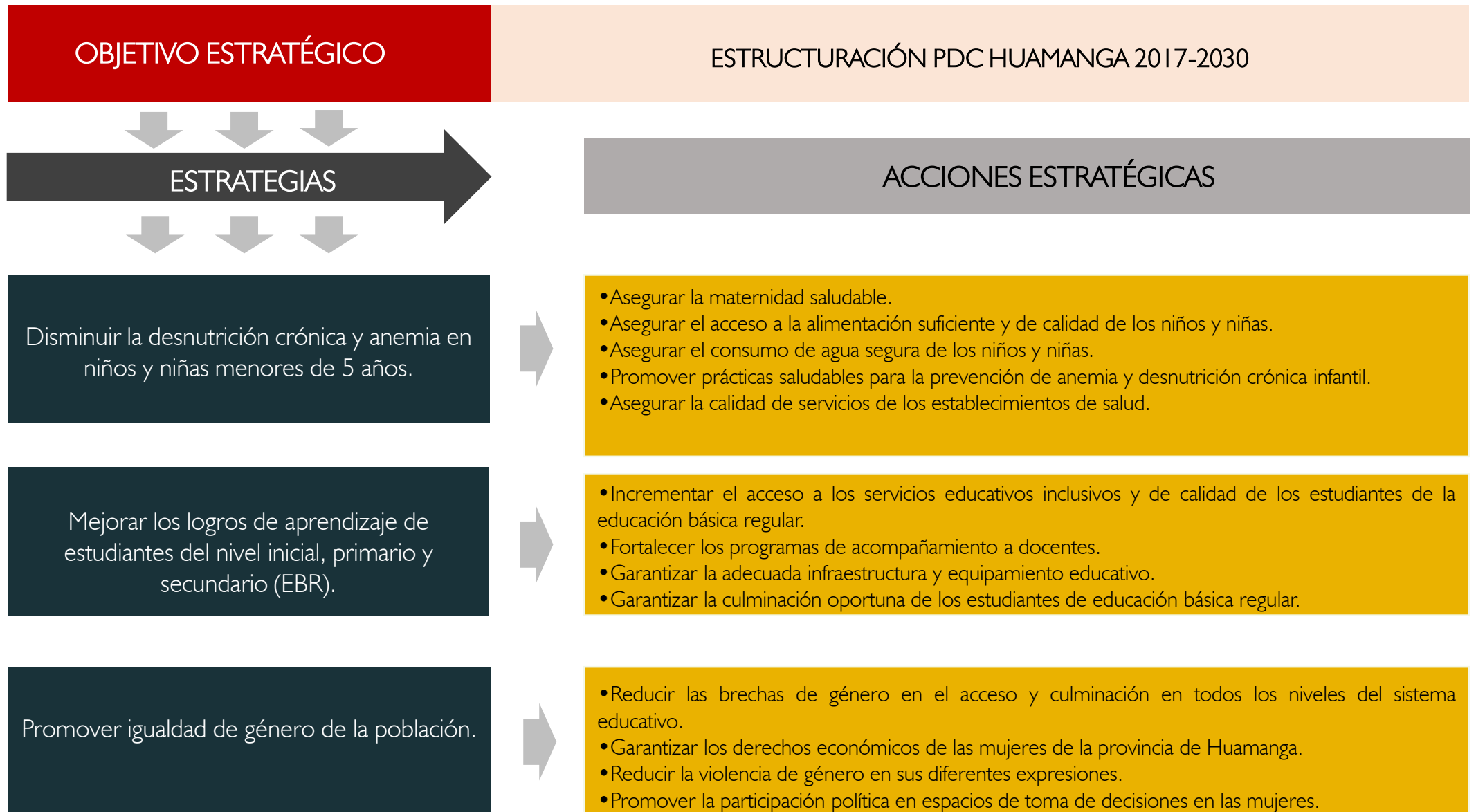
PLAN DE DESARROLLO CONCERTADO DE HUAMANGA 2017- 2030			
VISION	EJES ESTRATEGICO	ACCIONES ESTRATEGICAS, PROGRAMAS Y PROYECTOS	MAPA
<p>“Huamanga reconocido como destino turístico permanente, competitivo y sostenible en su economía, en la que todos los habitantes tienen una alta calidad de vida e iguales oportunidades para desarrollar su máximo potencial como seres humanos”.</p>	<p>Garantizar la calidad ambiental y la gestión de riesgo de desastre en la provincia de Huamanga.</p>	Mejorar la gestión de la calidad ambiental (aire, agua, suelo).	
		Fortalecer la conciencia, cultura y gobernanza ambiental en la ciudadanía.	
		Evitar y reducir las condiciones de riesgo de desastres de los medios de vida de la población.	
		Recuperar las cuencas hidrográficas de la provincia de Huamanga.	
	<p>Mejorar la seguridad ciudadana e incrementar las prácticas de actividades físicas, deportivas y recreativas en la población.</p>	Gestión integrada y sostenible de los ecosistemas.	
		Fortalecer y articular el sistema provincial de seguridad ciudadana de la provincia de Huamanga.	
		Reducir los factores de riesgo social que propician comportamientos delictivos.	
		Implementar programas preventivos de generación de violencia con escuela de familias y patrullas juveniles.	
	<p>Impulsar el desarrollo de las actividades económicas de los productores agropecuarios y empresarios.</p>	Implementar espacios públicos seguros como lugares de encuentro ciudadano.	
		Promover la práctica regular, masiva y con valores, del deporte, la educación física y recreación.	
		Aprovechar el uso sostenible de los recursos naturales y la diversidad biológica del territorio.	
		Potenciar el crecimiento y desarrollo competitivo de la actividad agropecuaria	
		promover el uso de tecnologías alternativas en la producción agropecuaria, agroecológica e industrial.	
		Potenciar la inserción competitiva de la producción a los mercados nacionales e internacionales.	
	<p>Desarrollar la competitividad de los destinos turísticos.</p>	Promover la producción industrial con valor agregado.	
		Promover el desarrollo empresarial y su formalización.	
Posicionar y desestacionalizar el turismo.			
Desarrollar y diversificar la oferta turística sostenible con capital humano y productos turísticos especializados de calidad.			
Propiciar condiciones favorables para el desarrollo de la iniciativa privada.			
Recuperación, conservación y puesta en valor del patrimonio arquitectónico monumental, cultural y religioso de la provincia de Huamanga.			
<p>Gestionar la postulación y el reconocimiento ante la UNESCO, como patrimonio mundial.</p>			



# Visión

“Huamanga reconocido como destino turístico permanente, competitivo y sostenible en su economía, en la que todos los habitantes tienen una alta calidad de vida e iguales oportunidades para desarrollar su máximo potencial como seres humanos”.

# Objetivo Estratégico



# Objetivo Estratégico

## OBJETIVO ESTRATÉGICO

ESTRUCTURACIÓN PDC HUAMANGA 2017-2030

## ESTRATEGIAS

## ACCIONES ESTRATÉGICAS

Mejorar y ampliar el acceso a los servicios de saneamiento, electrificación y telecomunicaciones de la población.



- Incrementar el acceso y uso adecuado del agua segura en los ciudadanos.
- Implementar la infraestructura de agua y desagüe en los distritos del área rural de la provincia de Huamanga.
- Mantenimiento y ampliación del sistema de agua y desagüe de los distritos urbanos de la provincia de Huamanga.
- Mejorar y ampliar el tratamiento de aguas residuales con nuevas tecnologías apropiadas en la provincias de Huamanga.
- Implementar proyectos de electrificación en la provincia de Huamanga.
- Implementar proyectos de telecomunicaciones en la provincia de Huamanga.

Impulsar el crecimiento ordenado y sostenible del territorio de la provincia de Huamanga.



- Formular el plan de acondicionamiento territorial
- Impulsar la interconexión vial del territorio de la provincia de Huamanga.
- Gestionar la recuperación y uso de los espacios Públicos como zonas recreativas, de integración y conocimiento de la ciudadanía.
- Implementar el ordenamiento del transporte Público de la provincia de Huamanga. Promover la construcción de anillos viales y peatonalización del centro Histórico de la ciudad de Ayacucho.

Garantizar la calidad ambiental y la gestión de riesgo de desastre en la provincia de Huamanga.



- Mejorar la gestión de la calidad ambiental (aire, agua, suelo).
- Fortalecer la conciencia, cultura y gobernanza ambiental en la ciudadanía.
- Evitar y reducir las condiciones de riesgo de desastres de los medios de vida de la población.
- Recuperar las cuencas hidrográficas de la provincia de Huamanga.
- Gestión integrada y sostenible de los ecosistemas.

# Objetivo Estratégico

## OBJETIVO ESTRATÉGICO

ESTRUCTURACIÓN PDC HUAMANGA 2017-2030

## ESTRATEGIAS

Mejorar la seguridad ciudadana e incrementar las prácticas de actividades físicas, deportivas y recreativas en la población.

Impulsar el desarrollo de las actividades económicas de los productores agropecuarios y empresarios.

Desarrollar la competitividad de los destinos turísticos.

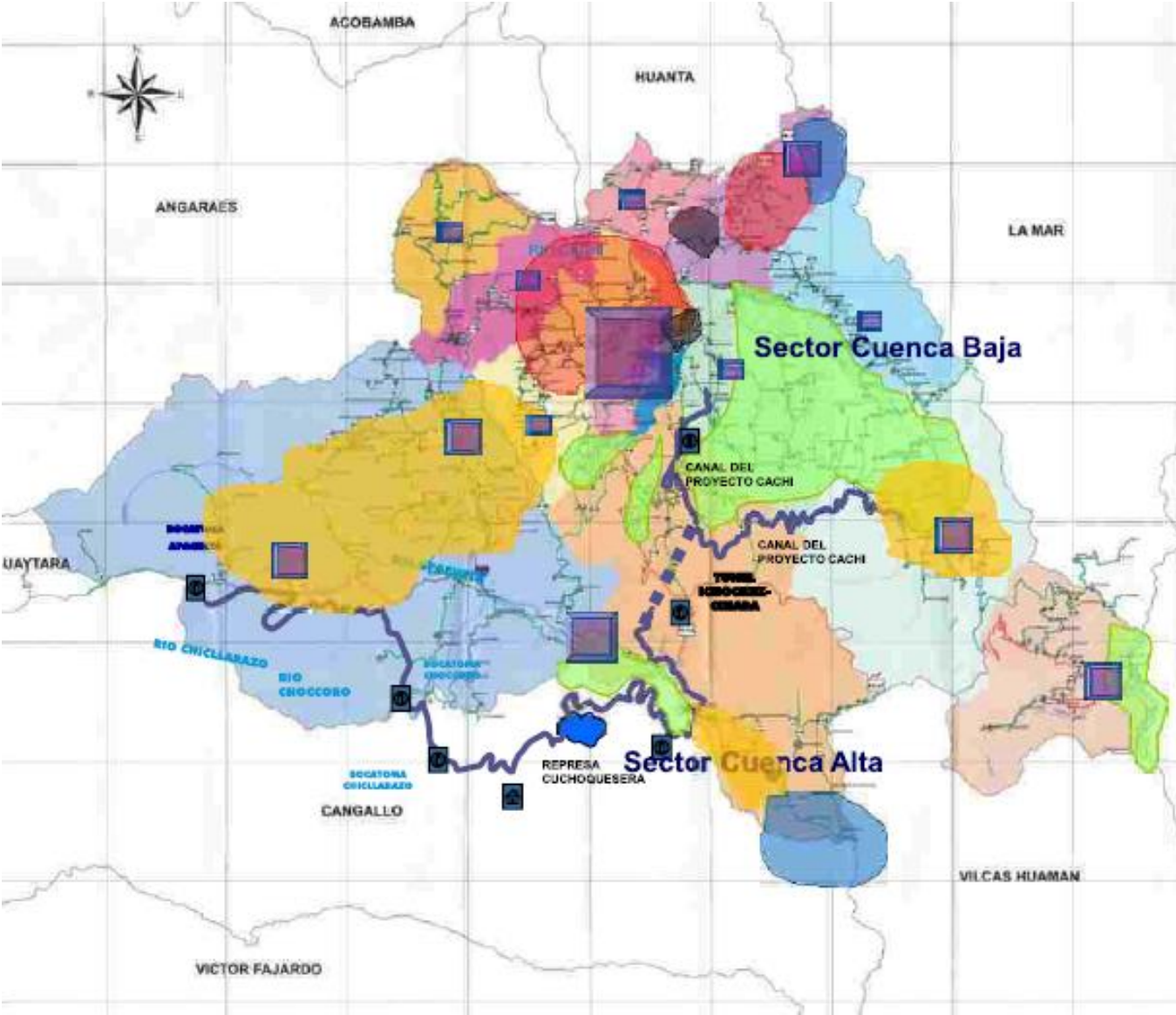
## ACCIONES ESTRATÉGICAS

- Fortalecer y articular el sistema provincial de seguridad ciudadana de la provincia de Huamanga.
- Reducir los factores de riesgo social que propician comportamientos delictivos.
- Implementar programas preventivos de generación de violencia con escuela de familias y patrullas juveniles.
- Implementar espacios públicos seguros como lugares de encuentro ciudadano.
- Promover la práctica regular, masiva y con valores, del deporte, la educación física y recreación.

- Aprovechar el uso sostenible de los recursos naturales y la diversidad biológica del territorio.
- Potenciar el crecimiento y desarrollo competitivo de la actividad agropecuaria .
- Promover el uso de tecnologías alternativas en la producción agropecuaria, agroecológica e industrial.
- Potenciar la inserción competitiva de la producción a los mercados nacionales e internacionales.
- Promover la producción industrial con valor agregado.
- Promover el desarrollo empresarial y su formalización.

- Posicionar y desestacionalizar el turismo.
- Desarrollar y diversificar la oferta turística sostenible con capital humano y productos turísticos especializados de calidad.
- Propiciar condiciones favorables para el desarrollo de la iniciativa privada.
- Recuperación, conservación y puesta en valor del patrimonio arquitectónico monumental, cultural y religioso de la provincia de Huamanga.
- Gestionar la postulación y el reconocimiento ante la UNESCO, como patrimonio mundial.

# Mapa PDC Huamanga 2017-2030



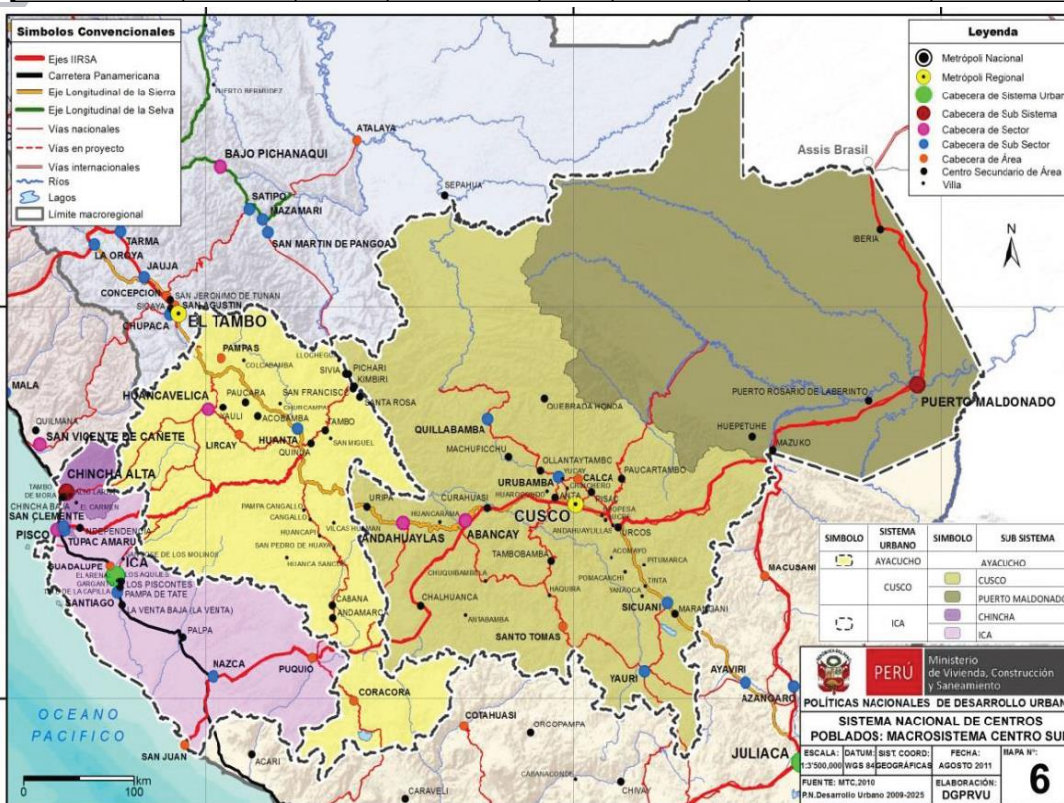


2

## **SÍNTESIS DEL DIAGNÓSTICO TERRITORIAL**

# Sistemas de Centros Poblados SINCEP

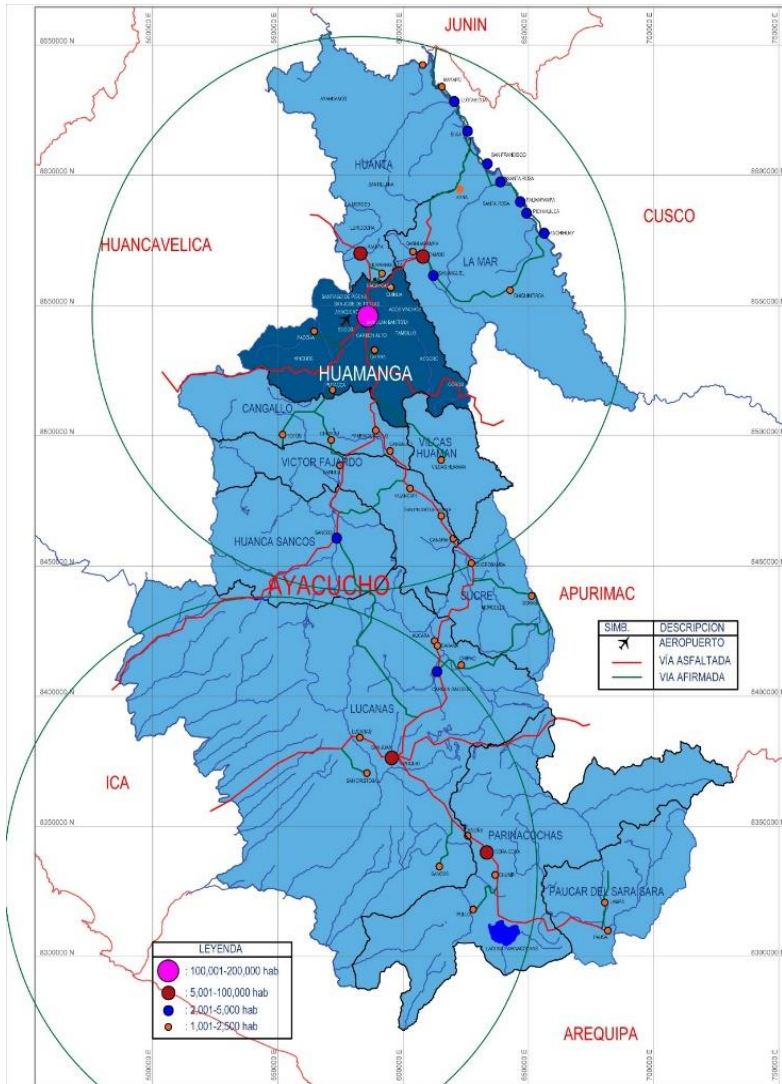
SISTEMA AYACUCHO							
SUB SISTEMA AYACUCHO							
COMPONENTES DEL SISTEMA NACIONAL	POBLACION ESTIMADA AL 2025	UNIDAD ESPACIAL	JERARQUIA URBANA	RANGO	FUNCION	TIPOLOGIA	FUNCION POLITICO ADMINISTRATIVA
Ayacucho	241445	Sistema	Ciudad Mayor (Centro Dinamizador)	4to	Centro Dinamizador Secundario	Centro predominantemente Administrativo, Comercial, Turismo y Servicios.	Capital de Region.
Huanta	39,628		Ciudad Intermedia (Centro Dinamizador)	6to	Sustento a la Produccion Extractiva	Centro Predominantemente Agrícola y Comercial	Municipalidad Provincial



SISTEMA NACIONAL DE CENTROS POBLADOS				
MACRO SISTEMA	SISTEMA URBANO	SUB SISTEMA	POBLACIÓN 2025	FUNCIÓN
NORTE	CAJAMARCA	CAJAMARCA	311,306	Centro dinamizador secundario
	CHICLAYO	CHICLAYO-LAMBAYEQUE	866,676	Centro dinamizador principal
		JAEN	92,919	Centro dinamizador secundario
		TARAPOTO	183,157	Centro dinamizador secundario
	IQUITOS	IQUITOS	510,997	Centro dinamizador principal
	LA LIBERTAD	TRUJILLO	959,091	Centro dinamizador principal
PIURA-TUMBES	PIURA	SULLANA	572,468	Centro dinamizador principal
	TUMBES	TUMBES	199,160	Centro dinamizador secundario
	TUMBES	TUMBES	117,194	Centro dinamizador secundario
	PAITA	PAITA	114,119	Centro dinamizador secundario
CENTRO	CHIMBOTE	CHIMBOTE	352,205	Centro dinamizador secundario
	HUANCAYO	HUANCAYO	504,833	Centro dinamizador principal
	HUANUCO	HUÁNUCO	188,394	Centro dinamizador secundario
	HUARAZ	HUARAZ	151,445	Centro dinamizador secundario
	PUCALLPA	PUCALLPA	502,187	Centro dinamizador principal
LIMA	LIMA-CALLAO	LIMA-CALLAO	11,269,935	Centro dinamizador principal
	LIMA-CALLAO	HUACHO	178,994	Centro dinamizador secundario
CENTRO SUR	AYACUCHO	AYACUCHO	241,445	CENTRO DINAMIZADOR SECUNDARIO
	CUSCO	CUSCO	520,816	Centro dinamizador principal
	CUSCO	PUERTO MALDONADO	123,938	Centro dinamizador secundario
	ICA	CHINCHA	222,768	Centro dinamizador secundario
ICA	ICA	341,443	Centro dinamizador principal	
SUR	AREQUIPA	AREQUIPA	1,077,129	Centro dinamizador principal
	PUNO-JULIACA	PUNO	162,685	Centro dinamizador secundario
		JULIACA	355,942	Centro dinamizador secundario
	TACNA	TACNA	357,958	Centro dinamizador secundario

Fuente: Decreto Supremo 022-2016 - VIVIENDA - Anexo 01 SINCEP, Elaboracion: Equipo Tecnico PAT/Huamanga

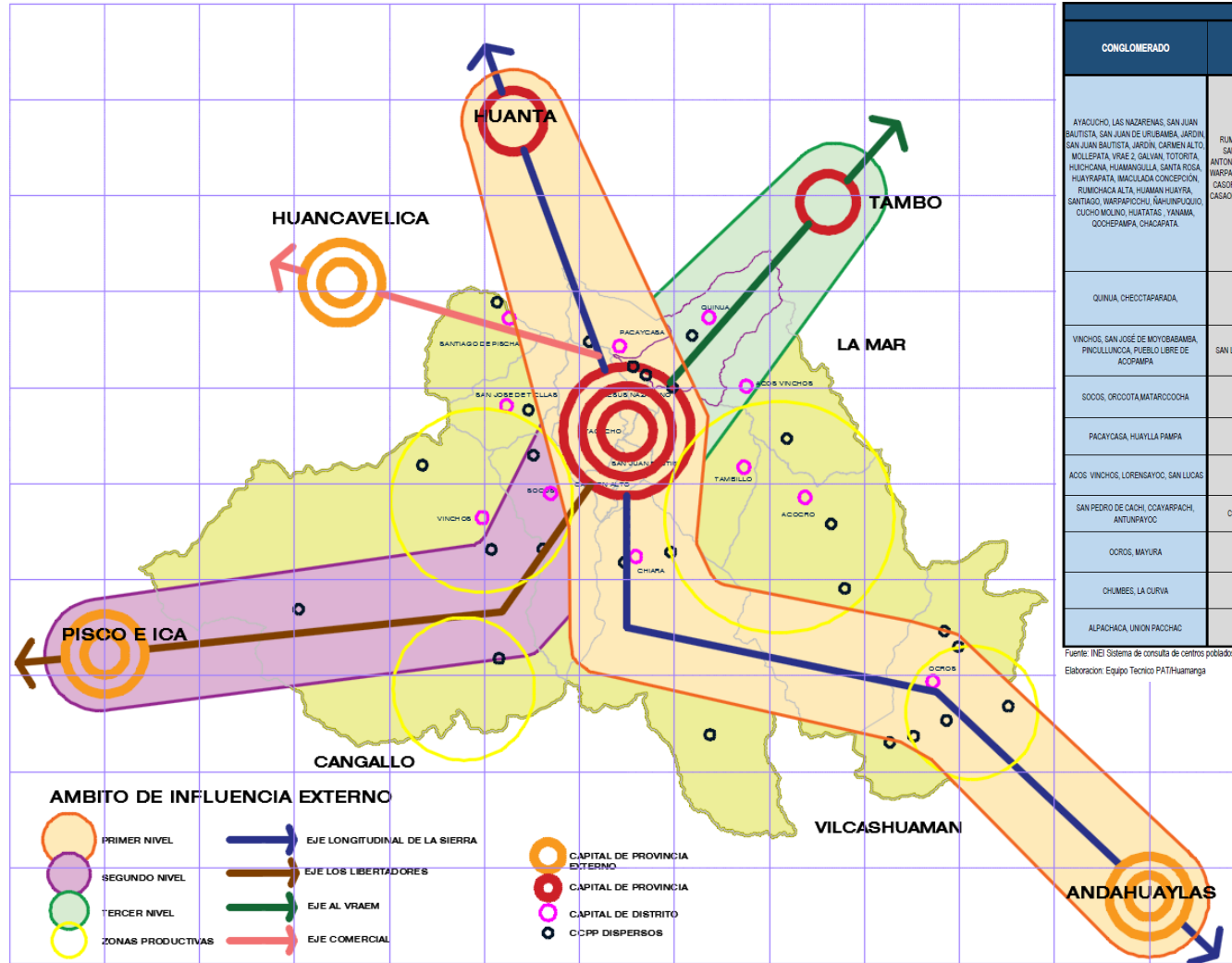
# Ámbitos de influencia Regional y categorías de los CCPP



CENTROS POBLADOS POR DISTRITO SEGÚN CLASIFICACION SINCEP - HUAMANGA								
Distrito	N° de CCPP de 500 Hab. A Más	Población Concentrada de CCPP con más de 500 Hab.		Población Concentrada de CCPP de 0 - 500 Hab		Total de CCPP		
		Hab.	%	Hab.	%	Total CCPP	Total Hab.	%
ACOCRO	8	4,924	44.91%	6,041	55.09%	54	10,965	100%
ACOS VINCHOS	2	1,346	21.95%	4,786	78.05%	44	6,132	100%
ANDRES AVELINO CACERES DORREGARAY	1	18,867	85.29%	3,255	14.71%	6	22,122	100%
AYACUCHO	2	92,688	96.89%	2,973	3.11%	27	95,661	100%
CARMEN ALTO	1	22,163	100.00%	0	0.00%	9	22,163	100%
CHIARA	3	2,693	37.71%	4,448	62.29%	53	7,141	100%
JESUS NAZARENO	1	16,982	91.21%	1,636	8.79%	19	18,618	100%
OCROS	1	582	9.10%	5,816	90.90%	92	6,398	100%
PACAYCASA	3	2,001	61.02%	1,278	38.98%	16	3,279	100%
QUINUA	1	2,414	38.27%	3,894	61.73%	43	6,308	100%
SAN JOSE DE TICLLAS	1	512	19.97%	2,052	80.03%	27	2,564	100%
SAN JUAN BAUTISTA	1	52,067	99.40%	315	0.60%	8	52,382	100%
SANTIAGO DE PISCHA	1	688	40.90%	994	59.10%	39	1,682	100%
SOCOS	2	1,304	17.26%	6,253	82.74%	49	7,557	100%
TAMBILLO	0	0	0.00%	5,405	100.00%	47	5,405	100%
VINCHOS	3	4,269	25.18%	12,688	74.82%	204	16,957	100%
<b>TOTAL CCPP</b>	<b>31</b>	<b>223,500</b>		<b>61,834</b>		<b>737</b>	<b>285,334</b>	

Fuente: INEI 2007 Elaboracion Equipo Tecnico PAT/Huamanga

# Ámbitos de influencia externa del subsistema

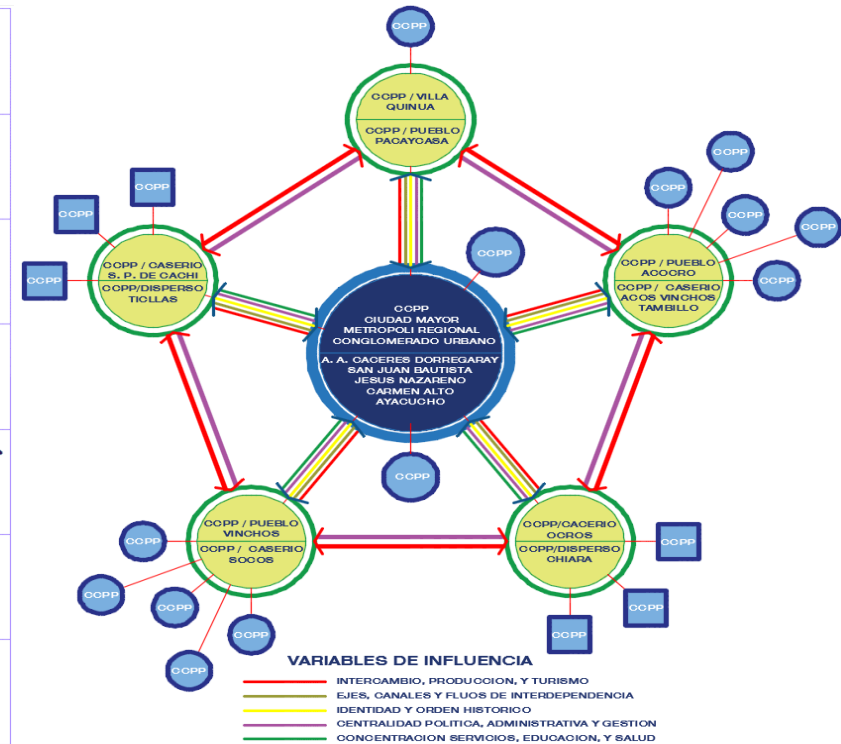
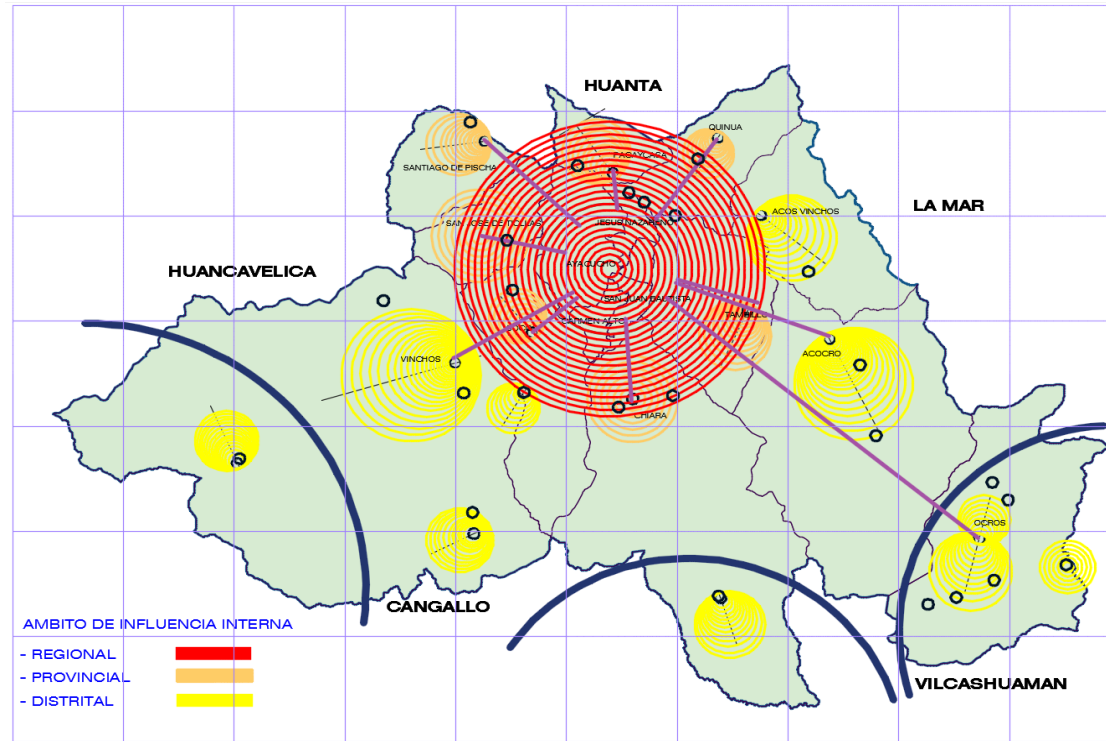


SISTEMA RURAL DE CONGLOMERADOS								
CONGLOMERADO	TENDENCIAL	CANTIDAD DE CCPP	RANGO JERÁRQUICO	ROL PARA FINES DE PLANIFICACION URBANA-RURAL	POBLACION 2017	TAMAÑO POBLACIONAL	ROL	FUNCIÓN
AYACUCHO, LAS NAZARENAS, SAN JUAN BAUTISTA, SAN JUAN DE URUBAMBA, JARDÍN, SAN JUAN BAUTISTA, JARDÍN, CARMEN ALTO, MOLLEPATA, VRAE 2, GALVAN, TOTORITA, HURICHANA, HUAMANGULLA, SANTA ROSA, HUAYRIPATA, MACULAGUA CONCEPCION, RUMICHACA ALTA, HUAMAN HUAYRA, SANTIAGO, WARPAPICCHU, NAHUNPUQUO, CUCHO MOLINO, HUATATAS, YANAMA, OCHEPAMPA, CHACAPATA.	RUMICHACA ALTA, VRAE 2, VRAE 1, SANTA ROSA DE HUATATAS, SAN ANTONIO DE HUATATAS, OCOO Y CCASA, WARPAPICCHU, BUENA VISTA, GLORIETA, CASOROO, YURACCERA, YANAMA, CASOROO, ACCOCHICASA, SAN JUAN DE URUBAMBA, MOLLEPATA.	19	4° RANGO	CENTRO PRINCIPAL DE SISTEMA URBANO	189,876	10001 - 25000 CIUDAD MAYOR	CENTRO DINAMIZADOR DEL SISTEMA URBANO METROPOLI REGIONAL	ADMINISTRATIVO, COMERCIAL, FINANCIERO, TURISMO Y SERVICIOS
QUINUA, CHECOTAPARADA,	SALLALI	2	10° RANGO	CENTRO POBLADO URBANO	2,418	1001 - 2500 PUEBLO	SUSTENTO A LA PRODUCCION EXTRACTIVA	TURISMO, SERVICIOS, COMERCIO Y AGRICULTURA
VINCHOS, SAN JOSÉ DE MOYOBABAMBA, PINCULLUNCA, PUEBLO LIBRE DE ACOPAMPA	SAN LUIS DE PCHA, VILLA MEJORADA	4	10° RANGO	CENTRO POBLADO URBANO	1,098	1001 - 2500 PUEBLO	SUSTENTO A LA PRODUCCION EXTRACTIVA	SERVICIOS, COMERCIO Y AGRICULTURA
SOCOS, ORCOTAMATARCOCOCHA	MAUCALLACTA	3	11° RANGO	CENTRO POBLADO PRIMARIO	975	500 - 1000 CASERIO	SUSTENTO A LA PRODUCCION EXTRACTIVA	SERVICIOS, COMERCIO Y AGRICULTURA
PACAYCASA, HUAYLLA PAMPA	LAGUNILLA, TUCUMACHAY	2	11° RANGO	CENTRO POBLADO PRIMARIO	990	500 - 1000 CASERIO	SUSTENTO A LA PRODUCCION EXTRACTIVA	SERVICIOS, COMERCIO Y AGRICULTURA
ACOS VINCHOS, LORENSAYOC, SAN LUCAS		3	11° RANGO	CENTRO POBLADO PRIMARIO	944	500 - 1000 CASERIO	SUSTENTO A LA PRODUCCION EXTRACTIVA	SERVICIOS, COMERCIO Y AGRICULTURA
SAN PEDRO DE CACHI, OCAYARRACHI, ANTUNPAYOC	CRUZ CUCHO, LIZAMA PAMPA,	3	11° RANGO	CENTRO POBLADO PRIMARIO	936	500 - 1000 CASERIO	SUSTENTO A LA PRODUCCION EXTRACTIVA	SERVICIOS Y AGRICULTURA
OCROS, MAYURA		2	11° RANGO	CENTRO POBLADO PRIMARIO	695	500 - 1000 CASERIO	SUSTENTO A LA PRODUCCION EXTRACTIVA	SERVICIOS Y AGRICULTURA
CHUMBS, LA CURVA	USTUNA, VILLA MARIA	2	11° RANGO	CENTRO POBLADO PRIMARIO	645	500 - 1000 CASERIO	SUSTENTO A LA PRODUCCION EXTRACTIVA	SERVICIOS Y AGRICULTURA
ALPACHACA, UNION PACCHAC		2	11° RANGO	CENTRO POBLADO PRIMARIO	618	500 - 1000 CASERIO	SUSTENTO A LA PRODUCCION EXTRACTIVA	SERVICIOS Y AGRICULTURA

Fuente: INEI Sistema de consulta de centros poblados  
Elaboración: Equipo Técnico PATH Huamanga

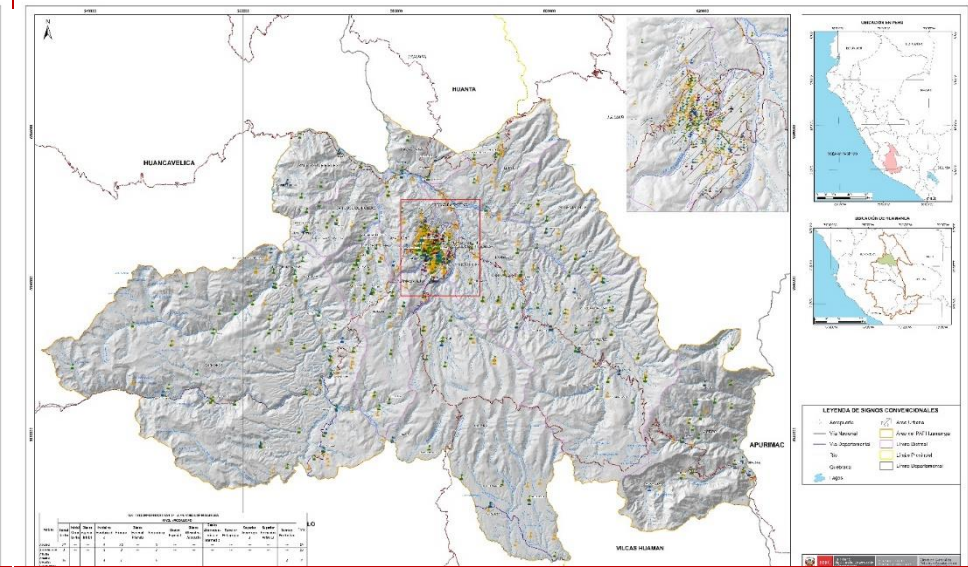
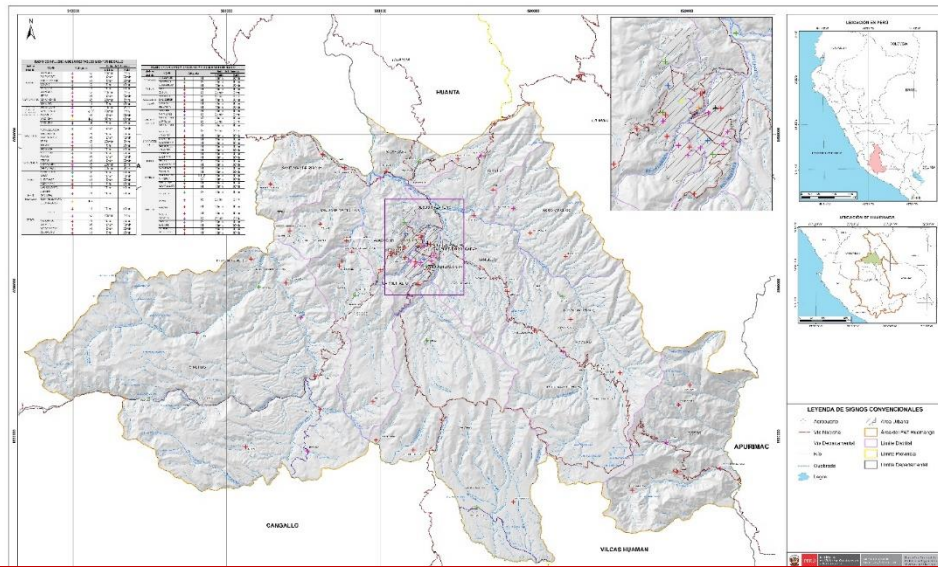


# Ámbitos de influencia interna del subsistema Huamanga



# Equipamientos

## EQUIPAMIENTOS



## SALUD

Ambito	ESTABLECIMIENTOS DE SALUD HUAMANGA							Total
	Categoría							
	I - 1	I - 2	I - 3	I - 4	II - 1	II - 2	II - E	
ACOCRO	3	1	2	---	---	---	---	6
ACOS VINCHOS	2	---	1	---	---	---	---	3
ANDRES AVELINO CACERES DORREGARAY	1	---	3	---	---	---	---	4
AYACUCHO	4	2	1	1	---	1	1	10
CARMEN ALTO	2	---	2	---	---	---	---	4
CHIARA	3	2	---	---	---	---	---	5
JESUS NAZARENO	1	---	---	---	---	1	---	2
OGROS	5	---	1	---	---	---	---	6
PACAYCABA	1	1	---	---	---	---	---	2
QUINUA	2	---	1	---	---	---	---	3
SAN JOSE DE TICLLAS	3	---	1	---	---	---	---	4
SAN JUAN BAUTISTA	---	2	3	1	---	---	---	6
SANTIAGO DE PIBCHA	5	---	---	---	---	---	---	5
BOGOS	4	1	---	---	---	---	---	5
TAMBILLO	4	1	---	---	---	---	---	5
VINCHOS	6	2	2	---	---	---	---	10

Fuente: MINSA -Ayacucho

## EDUCACION

Ambito	INSTITUCIONES EDUCATIVAS DE LA PROVINCIA DE HUAMANGA													Total	
	NIVEL / MODALIDAD														
	Inicial Jardín	Inicial Cuna Jardín	Básica especial Inicial	Inicial no Escolarizado	Primaria	Básica Especial Primaria	Secundaria	Básica Especial	Básica Alternativa - Avanzado	Básica Alternativa - Inicial e Intermedio	Superior Pedagógica	Superior Tecnológica	Superior Formación Artística	Técnico Productiva	
ACOCRO	22	---	---	8	20	---	8	---	---	---	---	---	---	---	58
ACOS VINCHOS	9	---	---	8	9	---	3	---	---	---	---	---	---	---	29
ANDRES AVELINO CACERES DORREGARAY	14	---	---	4	7	---	4	---	---	---	---	---	---	2	31
AYACUCHO	105	13	1	19	86	1	61	1	21	7	2	6	2	22	347
CARMEN ALTO	23	---	---	1	18	---	8	---	3	3	---	1	---	3	60
CHIARA	17	---	---	6	17	---	5	---	---	---	---	---	---	---	45
JESUS NAZARENO	13	1	---	8	8	---	3	---	1	1	---	---	---	---	35
OGROS	18	---	---	3	20	---	8	---	---	---	---	---	---	---	49
PACAYCABA	5	---	---	---	4	---	1	---	---	---	---	---	---	---	10
QUINUA	11	---	---	11	8	---	2	---	---	---	---	---	---	1	33
SAN JOSE DE TICLLAS	9	---	---	3	12	---	2	---	---	---	---	---	---	---	26
SAN JUAN BAUTISTA	44	1	---	6	22	---	9	---	2	2	---	1	---	5	92
SANTIAGO DE PIBCHA	5	---	---	---	7	---	3	---	---	---	---	---	---	---	15
BOGOS	16	---	---	10	19	---	5	---	---	---	---	---	---	1	51
TAMBILLO	17	---	---	12	13	---	4	---	---	---	---	---	---	---	48
VINCHOS	38	---	---	20	46	---	16	---	---	---	---	---	---	---	120

Fuente: INEI

# Equipamientos

## EQUIPAMIENTOS

INSTITUCIONES EDUCATIVAS DE LA PROVINCIA DE HUAMANGA															
Ámbito	NIVEL / MODALIDAD														Total
	Inicial Jardín	Inicial Cuna Jardín	Básica especial - Inicial	Inicial no Escolarizado	Primaria	Básica Especial Primaria	Secundaria	Básica Especial	Básica Alternativa - Avanzado	Básica Alternativa - Inicial e Intermedio	Superior Pedagógica	Superior Tecnológica	Superior Formación Artística	Técnico Productiva	
ACOCRO	22	---	---	6	20	---	8	---	---	---	---	---	---	---	56
ACOS VINCHOS	9	---	---	8	9	---	3	---	---	---	---	---	---	---	29
ANDRES AVELINO CACERES DORREGARAY	14	---	---	4	7	---	4	---	---	---	---	---	2	31	
AYACUCHO	105	13	1	19	86	1	61	1	21	7	2	6	2	22	347
CARMEN ALTO	23	---	---	1	18	---	8	---	3	3	---	1	---	3	60
CHIARA	17	---	---	6	17	---	5	---	---	---	---	---	---	---	45
JESUS NAZARENO	13	1	---	8	8	---	3	---	1	1	---	---	---	---	35
OCROS	18	---	---	3	20	---	8	---	---	---	---	---	---	---	49
PACAYCASA	5	---	---	---	4	---	1	---	---	---	---	---	---	---	10
QUINUA	11	---	---	11	8	---	2	---	---	---	---	---	---	1	33
SAN JOSE DE TICLLAS	9	---	---	3	12	---	2	---	---	---	---	---	---	---	26
SAN JUAN BAUTISTA	44	1	---	6	22	---	9	---	2	2	---	1	---	5	92
SANTIAGO DE PISCHA	5	---	---	---	7	---	3	---	---	---	---	---	---	---	15
SOCOS	16	---	---	10	19	---	5	---	---	---	---	---	---	1	51
TAMBILLO	17	---	---	12	13	---	4	---	---	---	---	---	---	---	46
VINCHOS	38	---	---	20	46	---	16	---	---	---	---	---	---	---	120

Fuente: INEI,

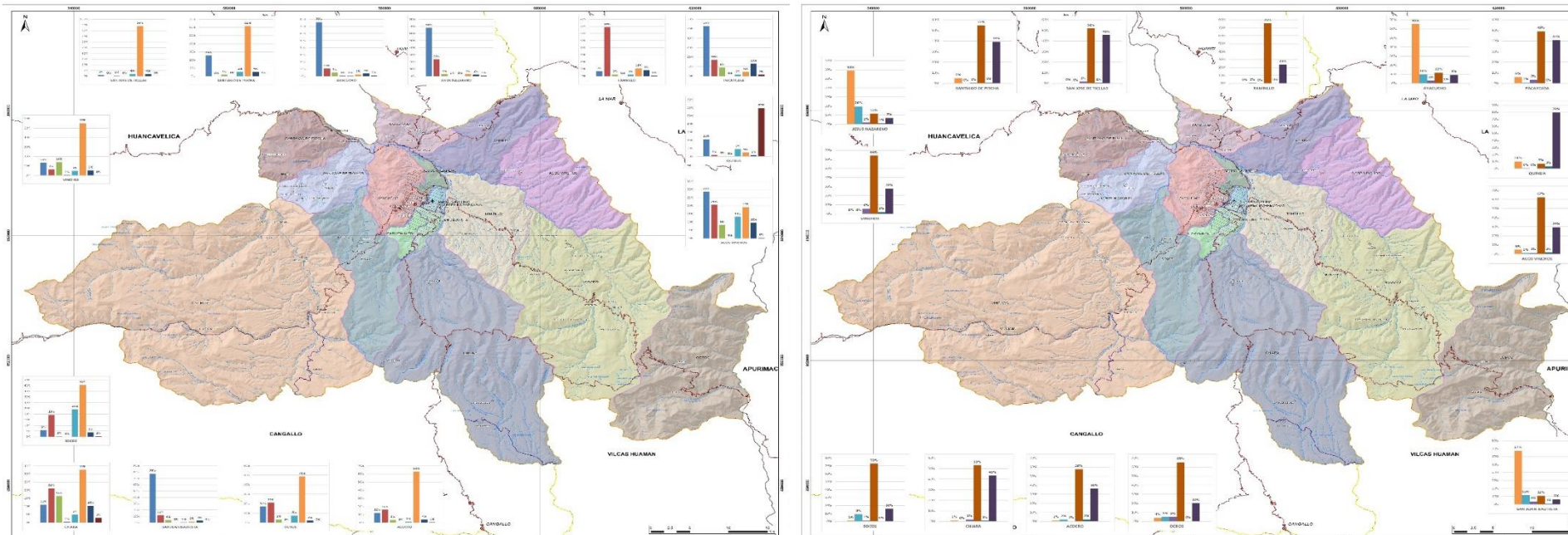
# Equipamientos

## EQUIPAMIENTOS

ESTABLECIMIENTOS DE SALUD HUAMANGA								
Ámbito	Categoría							Total
	I - 1	I - 2	I - 3	I - 4	II - 1	II - 2	II - E	
ACOCRO	3	1	2	---	---	---	---	6
ACOS VINCHOS	2	---	1	---	---	---	---	3
ANDRES AVELINO CACERES DORREGARAY	1	---	3	---	---	---	---	4
AYACUCHO	4	2	1	1	---	1	1	10
CARMEN ALTO	2	---	2	---	---	---	---	4
CHIARA	3	2	---	---	---	---	---	5
JESUS NAZARENO	1	---	---	---	---	---	1	2
OCROS	5	---	1	---	---	---	---	6
PACAYCASA	1	1	---	---	---	---	---	2
QUINUA	2	---	1	---	---	---	---	3
SAN JOSE DE TICLLAS	3	---	1	---	---	---	---	4
SAN JUAN BAUTISTA	---	2	3	1	---	---	---	6
SANTIAGO DE PISCHA	5	---	---	---	---	---	---	5
SOCOS	4	1	---	---	---	---	---	5
TAMBILLO	4	1	---	---	---	---	---	5
VINCHOS	6	2	2	---	---	---	---	10

Fuente: MINSA -Ayacucho

## SERVICIOS



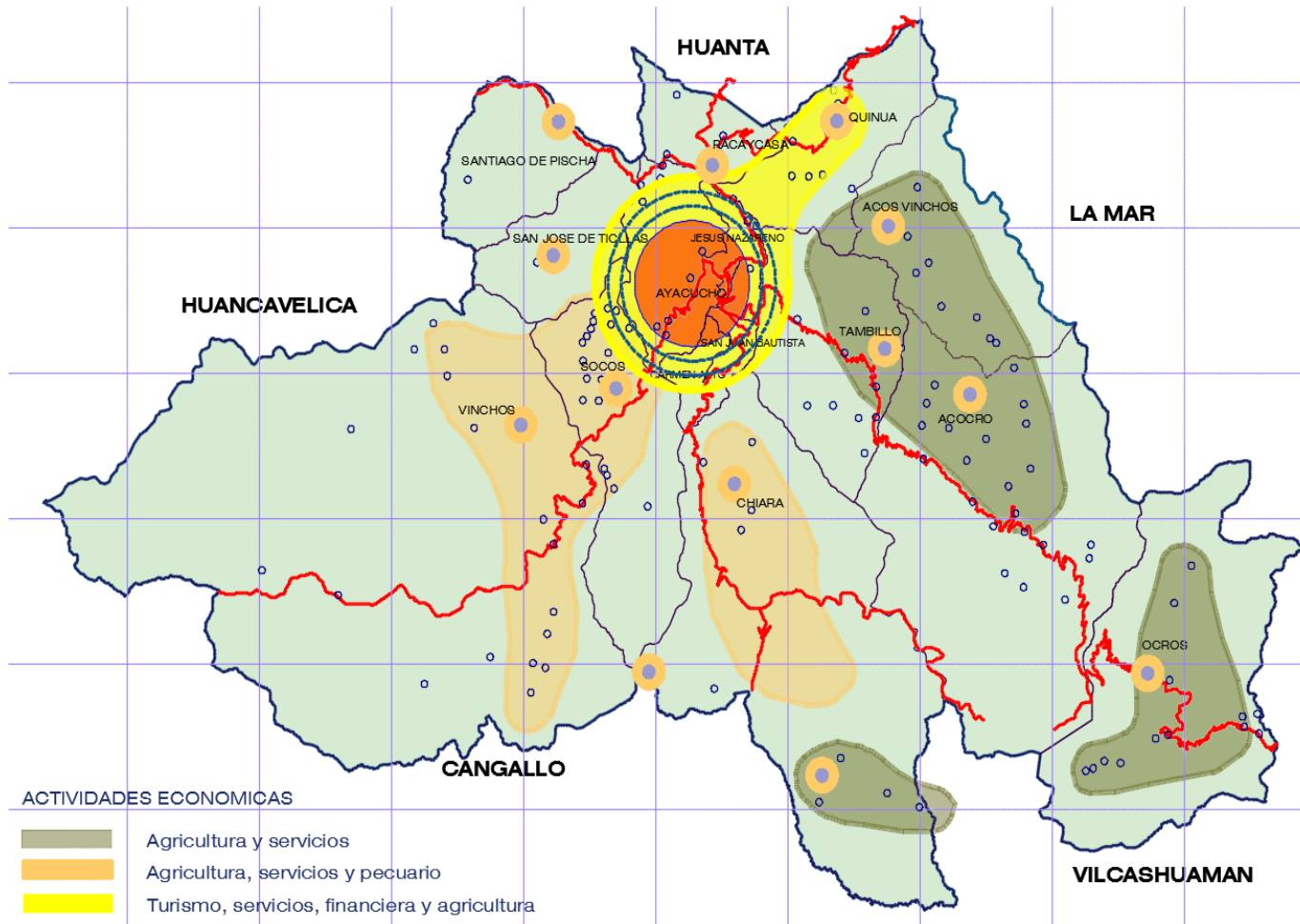
## AGUA

## DESAGUE

Indicadores Sociales	Desarrollo Social /1			Educación /2		Salud/3		Servicios Básicos /4		
	Pobreza	Pobreza extrema	Población con dos o más NBI	Rendimiento suficiente en comprensión lectora	Rendimiento suficiente en matemática	Mortalidad infantil (por mil nacidos vivos)	Desnutrición crónica infantil	Población sin agua	Población sin desagüe	Población sin alumbrado eléctrico
Perú	34.8	27.8	7.7	28.7	13.8	25	28.5	42.7	49.4	23.9
Ayacucho	62.6	26.2	7.8	.....	.....	25.6	41.4	41.5	71.3	44.5
Huamanga	53.6	23.3	12.2	.....	.....	26	41.3	22.3	51.5	25.9

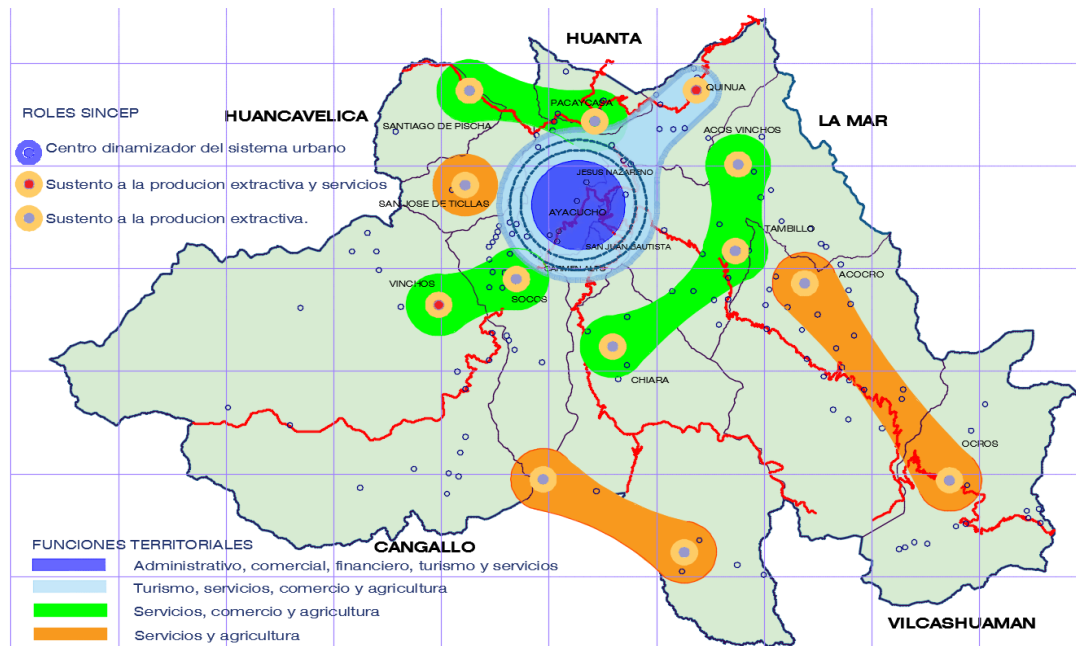


# Especialización Económica



- 1. Agricultura y servicios;** concentrado en los centros poblados de los distritos de Acocro, Tambillo, Acosvinchos Ocos, Pacaycasa y en la parte sur del distrito de Chiara, en menor proporción se desarrolla actividades económicas de agricultura en los centros poblados de San José Ticslas y Santiago de Pischa, estos tienen una relación directa con la cantidad de población, niveles de influencia de sus capitales de distrito; la actividad agrícola desarrollada en las microcuencas y zonas periféricas a las zonas urbanas de los centros poblados así mismo la atención con servicios básicos de salud, educación y gestión en los centros poblados importante conforme su nivel de influencia.
- 2. Agricultura servicios y pecuario;** En los centros poblados de Chiara, Socos y Vinchos; el análisis de la provincia de Huamanga determina este grupo de distritos y sus centros poblados con una actividad intensa en la agricultura, y con aptitud pecuaria centros poblados que interactúan entre ellos en una red de conglomerados que comparten servicios de educación y salud.
- 3. Turismo Servicios, Financiera y agricultura,** los que se desarrollan en los centros poblados de los distritos de Quinua, el Conglomerado de Ayacucho conformado por Ayacucho, Jesús Nazareno, Carmen Alto, Andrés Avelino Cáceres Dorregaray y San Juan Bautista, esta relación directa también agrupa a parte de los centros poblados de Pacaycasa, donde se desarrolla la actividad extractiva para la fabricación artesanal de Ladrillos. La actividad económica más importante se desarrolla en función de la actividad de servicios, financiera, comercial y turística por sus potencialidades históricas y arqueológicas y la conectividad vial a la zona del VRAEM, que genera flujos importantes hacia la ciudad de Ayacucho.

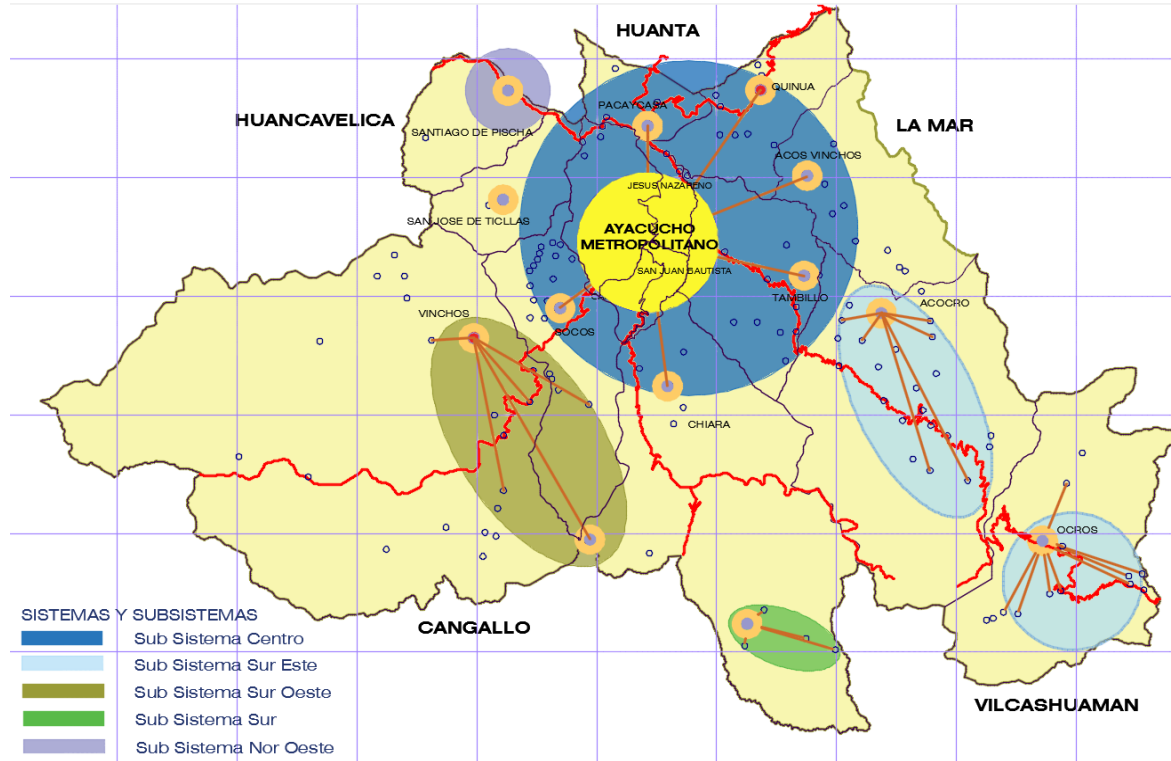
# Roles y funciones del subsistema de Huamanga



ROLES Y FUNCIONES						
DISTRITO	CENTRO POBLADO	POBLADA ESTIMADA 2017	ROL PARA FINES DE PLANIFICACION URBANA	FUNCION	INFLUENCIA	
AYACUCHO	AYACUCHO	90,899	CENTRO PRINCIPAL DINAMIZADOR DEL SISTEMA URBANO	Administrativo, comercial, financiero, turismo y servicios	REGIONAL	
	SAN JUAN DE URUBAMBA	1,789			PROVINCIAL	
SAN JUAN BAUTISTA	SAN JUAN BAUTISTA	52,067			PROVINCIAL	
CARMEN ALTO	CARMEN ALTO	22,163			PROVINCIAL	
ANDRES AVELINO CACERES	JARDIN	21,696			PROVINCIAL	
JESUS NAZARENO	JESUS NAZARENO	16,982			PROVINCIAL	
QUINUA	QUINUA	2,414	Sustento a la producción extractiva y servicios	Turismo, Servicios, comercio y agricultura	PROVINCIAL	
VINCHOS	PACHA	1,710		Servicios y comercio y agricultura	Servicios y comercio y agricultura	DISTRITAL
	PUTACCA	1,615				
	VINCHOS	944				
ACOCRO	PAMPAMARCA ALTA	743	Sustento a la producción extractiva	Servicios y agricultura	DISTRITAL	
	PUMAPUQUIO	681				
	ACOCRO	664				
	CARHUASCHOQUE	660				
	CHONTACA	580				
	PANTIPAMPA	565				
	SECCELAMBRAS	529				
SAN PEDRO DE CCOISA	502					
CHIARA	SACHABAMBA	1,192	Sustento a la producción extractiva	Servicios y agricultura	DISTRITAL	
	MANALLASACC	922				
	ALLPACHAKA	579				
PACAYCASA	CAMPANA	942	Sustento a la producción extractiva	Servicios y comercio y agricultura	DISTRITAL	
	PACAYCASA	535				
	HUAYLLAPAMPA	524				
SOCOS	SOCOS	778	Sustento a la producción extractiva	Servicios y comercio y agricultura	DISTRITAL	
	MAUCALLACATA	526				
ACOS	ACOS VINCHOS	749	Sustento a la producción extractiva	Servicios y comercio y agricultura	DISTRITAL	
VINCHOS	URPAY ALTO	547				
OCROS	OCROS	582				
SANTIAGO DE PISCHA	SAN PEDRO DE CACHI	688				
TAMBILLO	TAMBILLO	445	Sustento a la producción extractiva	Servicios y agricultura	DISTRITAL	
TICLLAS	TICLLAS	512				

Fuente: INEI Sistema de consulta de centros poblados  
Elaboración: Equipo Técnico PAT/Huamanga

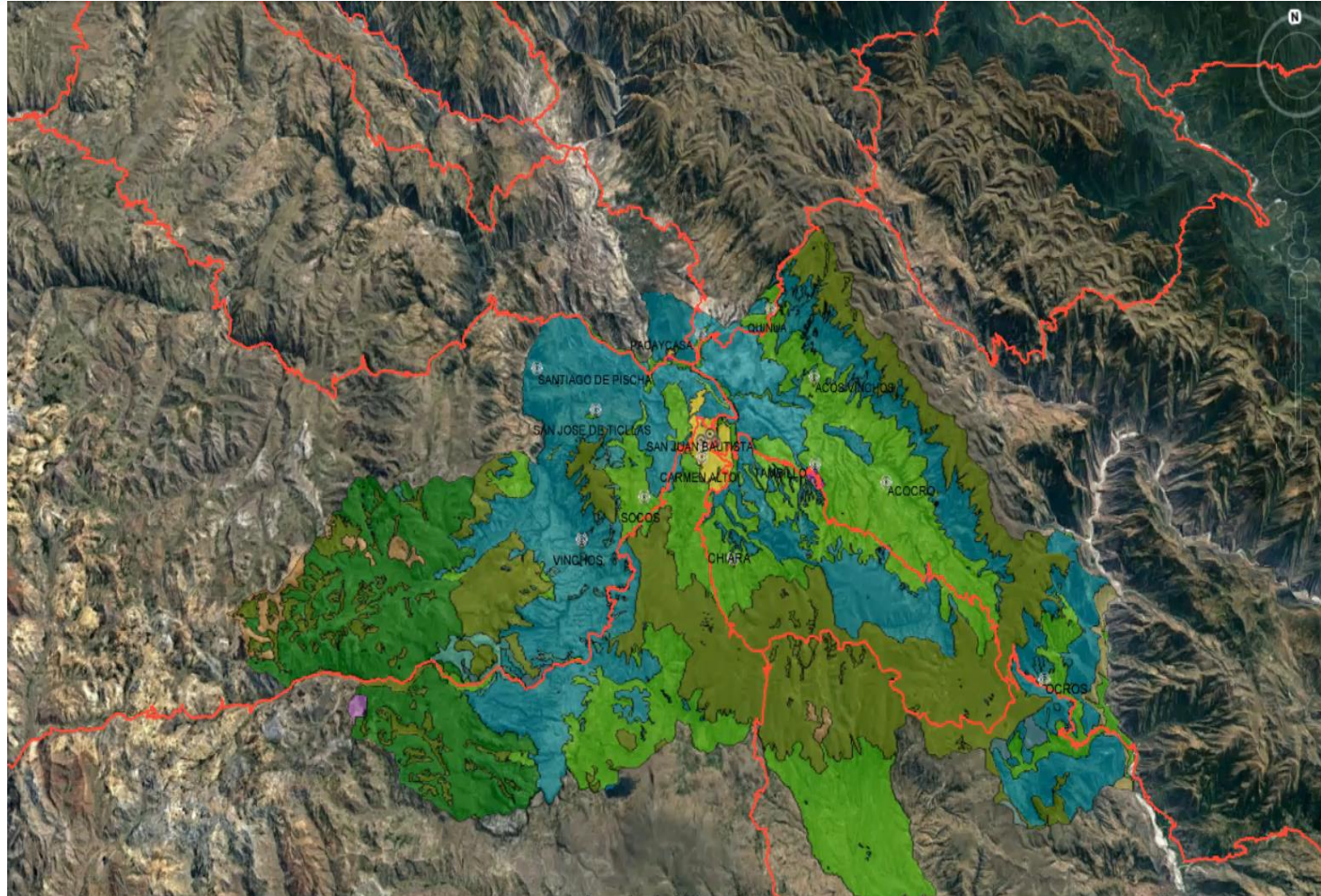
# Subsistemas Huamanga



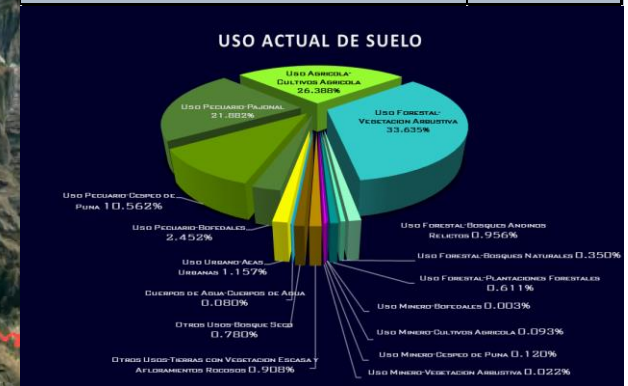
FRAGMENTACIÓN FÍSICA Y DESARTICULACION FUNCIONAL DE CENTROS POBLADOS LIMITA EL DESARROLLO SOSTENIBLE DE LA POBLACIÓN EN EL TERRITORIO

VARIABLES	LIMITACIONES	POTENCIALIDADES
TERRITORIAL	<ul style="list-style-type: none"> <li>Fragmentación de centros poblados por su ubicación y geografía accidentada.</li> <li>Mono centralismo que absorbe todas las actividades de los centros poblados de la periferia.</li> <li>Fallas Geológicas y microcuencas con pendientes pronunciadas que fragmentan la conexión y alta vulnerabilidad.</li> </ul>	<ul style="list-style-type: none"> <li>Ubicación estratégica de la Metrópoli Regional con accesibilidad vial terrestre y aérea.</li> <li>Aptitud del suelo con condiciones agropecuario - productivas y acceso a fuentes de agua.</li> <li>Zonas de aptitud de explotación y extracción para producción industrial primaria en la zona de Pacaycasa y Compañía.</li> </ul>
CENTROS POBLADOS	<ul style="list-style-type: none"> <li>Infraestructura de edificaciones con material tradicional no conservado.</li> <li>94.84% de los centros poblados con población menor a 500 habitantes.</li> </ul>	<ul style="list-style-type: none"> <li>Conformación urbana tradicional (damero).</li> <li>Se conserva la distribución de los equipamientos administrativos alrededor de la plaza y la existencia de una iglesia.</li> </ul>
EQUIPAMIENTOS	<ul style="list-style-type: none"> <li>Metrópoli regional concentra todos los equipamientos de especialidad</li> <li>Equipamientos urbanos básicos en educación, salud, religión y gestión. En los centros poblados de la periferia</li> </ul>	<ul style="list-style-type: none"> <li>No planificación en la ubicación de equipamientos en la Metrópoli Regional de Ayacucho.</li> <li>Existencia de áreas para ubicación de equipamientos según su especialidad, en los centros poblados de la periferia.</li> </ul>
CONECTIVIDAD	<ul style="list-style-type: none"> <li>Vías no adecuadas para la extracción de la producción de las unidades territoriales de la periferia.</li> <li>Geomorfología con pendientes pronunciadas no permite un adecuado sistema vial.</li> <li>Deficiente infraestructura vial inter centros poblados y déficit de puentes y pontones.</li> </ul>	<ul style="list-style-type: none"> <li>Vía Interoceánica que conecta distritos de Ocos, Chiara, Ayacucho hacia Pisco.</li> <li>Eje longitudinal de la Sierra que conecta a Huancayo y al sur con la vía interoceánica.</li> <li>Vía de conexión al VRAEM con actividades extractivas y turísticas.</li> </ul>
CULTURA Y ORDEN HISTORICO	<ul style="list-style-type: none"> <li>Ocupación de zonas arqueológicas con actividades agrícolas y de vivienda.</li> <li>Deficiente inversión en proyectos de restauración y puesta en valor de Wari.</li> <li>Deficiente inversión en restauración de arquitectura Religiosa y civil en la ciudad de Ayacucho y centros poblados.</li> </ul>	<ul style="list-style-type: none"> <li>Ubicación de los Restos Arqueológicos de Wari en el Distrito de Pacaycasa y Pampa de la Quinua en el Distrito de Quinua.</li> <li>Ubicación de espacios donde se llevaron a cabo hechos históricos de la época colonial y república.</li> <li>Población que tiene un arraigo cultural e identidad con la Cosmovisión Andina.</li> <li>Universidad Nacional, como parte del desarrollo humano y de generación de conocimiento.</li> </ul>
SERVICIOS	<ul style="list-style-type: none"> <li>Déficit de acceso a servicios básicos de energía, agua y desagüe en los centros poblados de la periferia.</li> </ul>	<ul style="list-style-type: none"> <li>Presencia de puntos de agua para el aprovechamiento en el consumo humano y sistemas de riego.</li> </ul>
GESTION	<ul style="list-style-type: none"> <li>Centralismo de las actividades administrativas en el conglomerado principal.</li> <li>Déficit de instrumentos de Planificación Territorial y urbana</li> <li>Municipalidades de centros poblados aisladas por ubicación y accesibilidad.</li> </ul>	<ul style="list-style-type: none"> <li>Existencia de la ZEE desarrollada por el Gobierno Regional.</li> </ul>

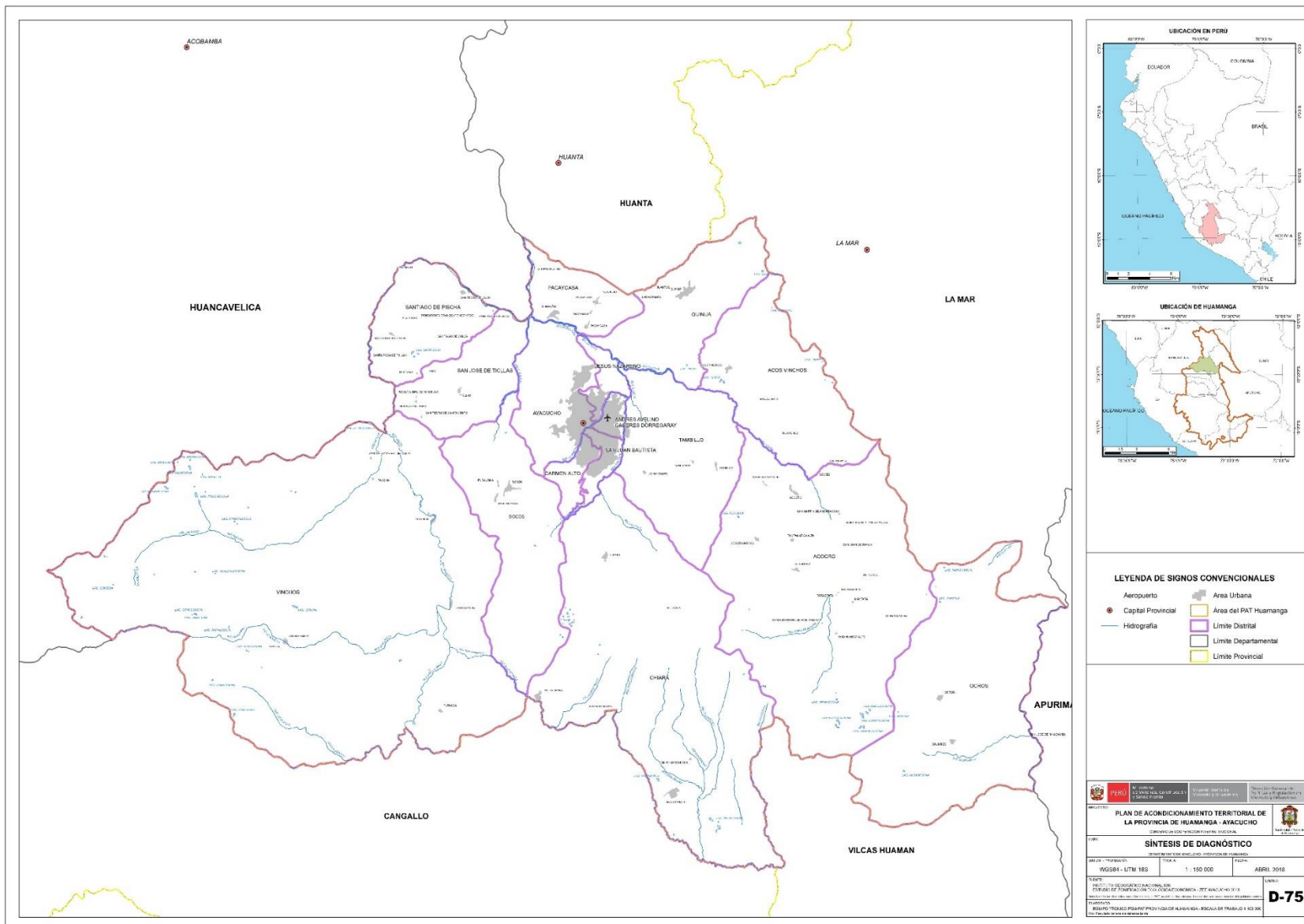
# Recorrido Territorial



USO DE SUELO	PORCENTAJE
Uso Urbano-Areas Urbanas	1.157%
Uso Pecuario-Bofedales	34.896%
Uso Pecuario-Cesped de Puna	
Uso Pecuario-Pajonal	
Uso Agricola-Cultivos Agricola	26.388%
Uso Forestal-Vegetacion Arbustiva	35.553%
Uso Forestal-Bosques Andinos Relictos	
Uso Forestal-Bosques Naturales	
Uso Forestal-Plantaciones Forestales	
Uso Minero-Bofedales	0.239%
Uso Minero-Cultivos Agricola	
Uso Minero-Cesped de Puna	
Uso Minero-Vegetacion Arbustiva	0.908%
Otros Usos-Tierras con Vegetacion Escasa y Afloramientos Rocosos	
Otros Usos-Bosque Seco	0.780%
Cuerpos de Agua-Cuerpos de Agua	0.080%
	100.000%



# Mapa Base



- LEYENDA DE SIGNOS CONVENCIONALES**
- Aeropuerto
  - Capital Provincial
  - Hidrografia
  - Area Urbana
  - Area del PAT Huamanga
  - Limite Distrital
  - Limite Departamental
  - Limite Provincial

**PERU** República del Perú

**PLAN DE ACONDICIONAMIENTO TERRITORIAL DE LA PROVINCIA DE HUAMANGA - AYACUCHO**

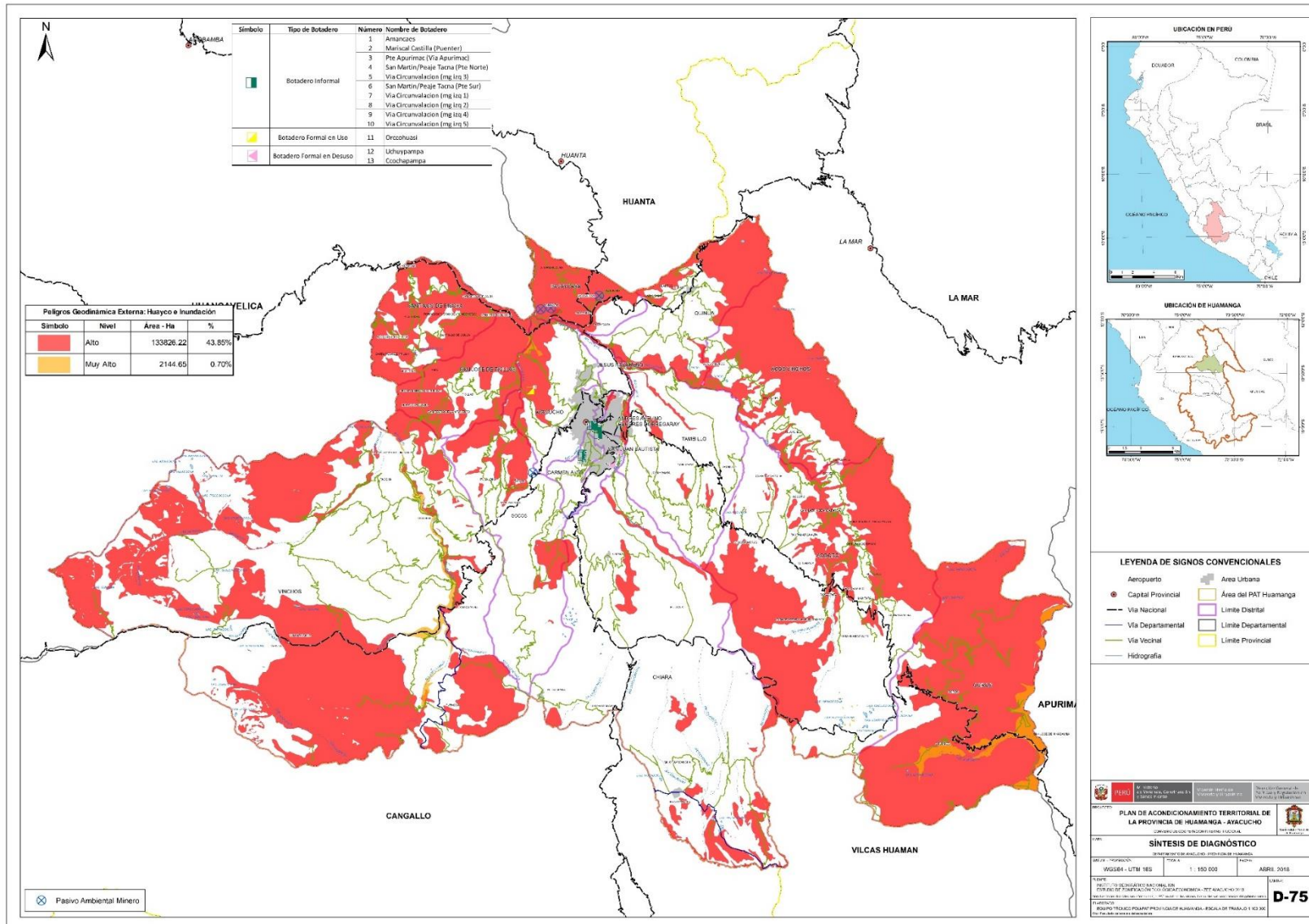
**SINTESIS DE DIAGNOSTICO**

ESCALA: 1:150 000

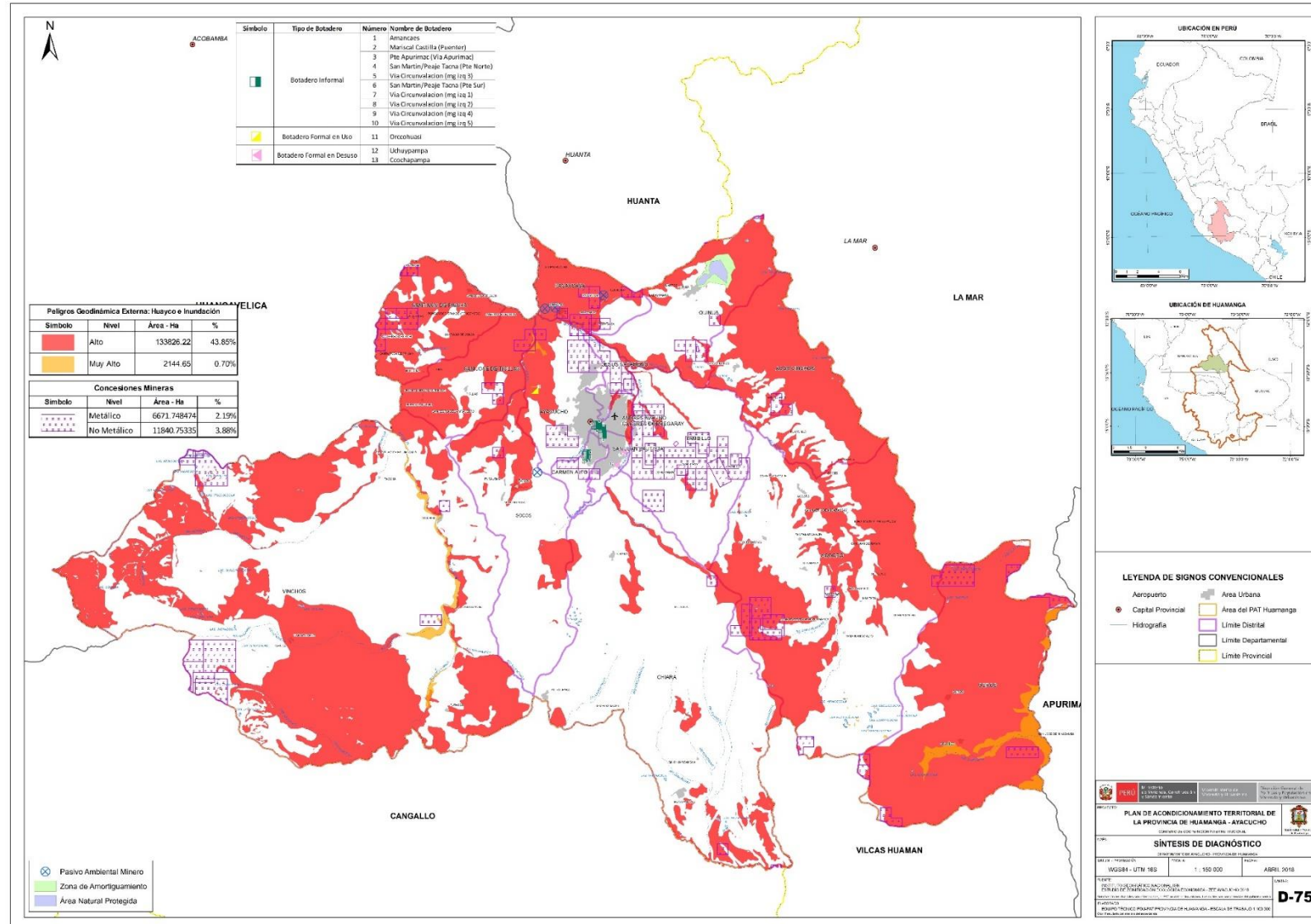
FECHA: ABRIL 2016

**D-75**

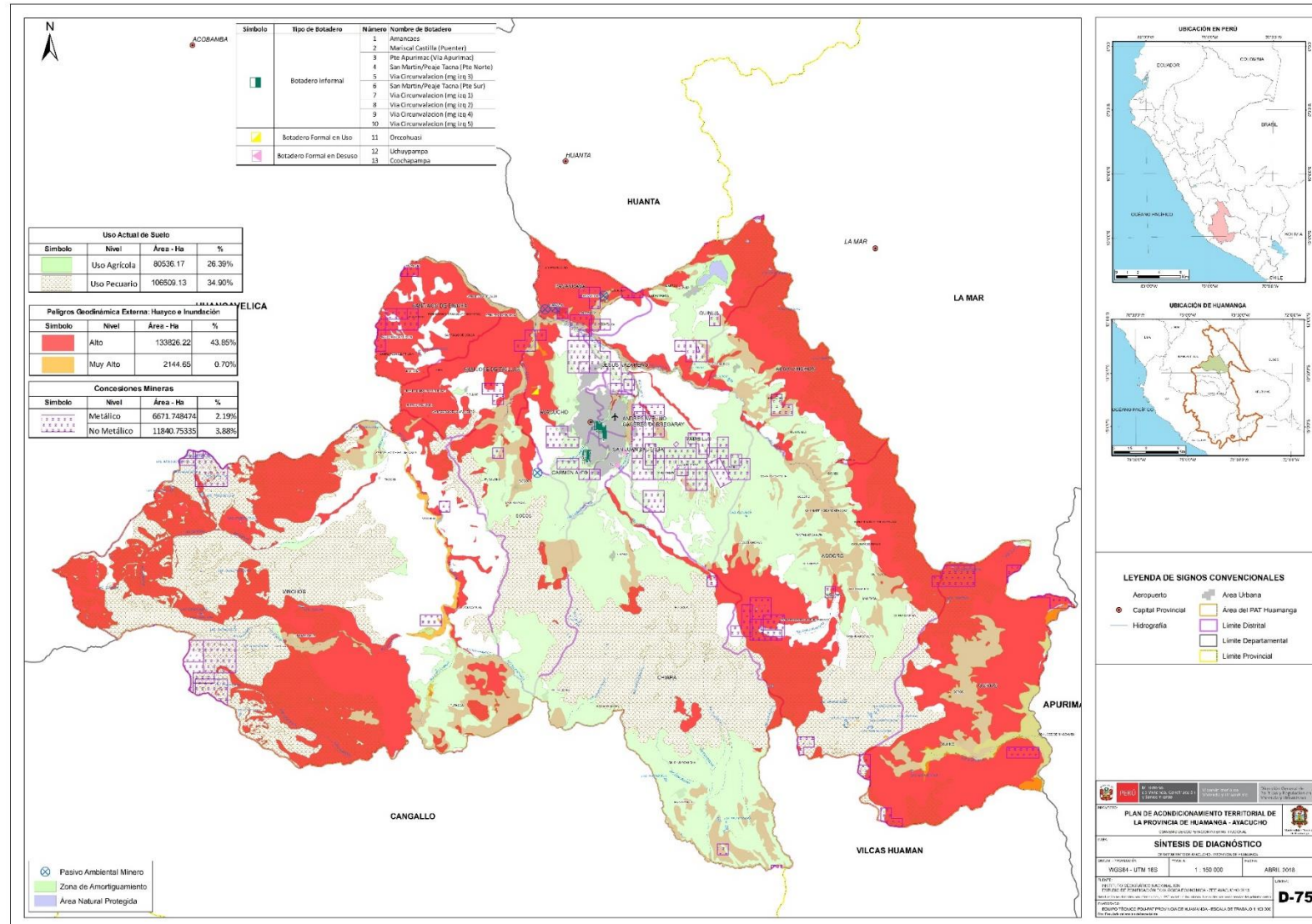
# Síntesis del Diagnóstico- Riesgos



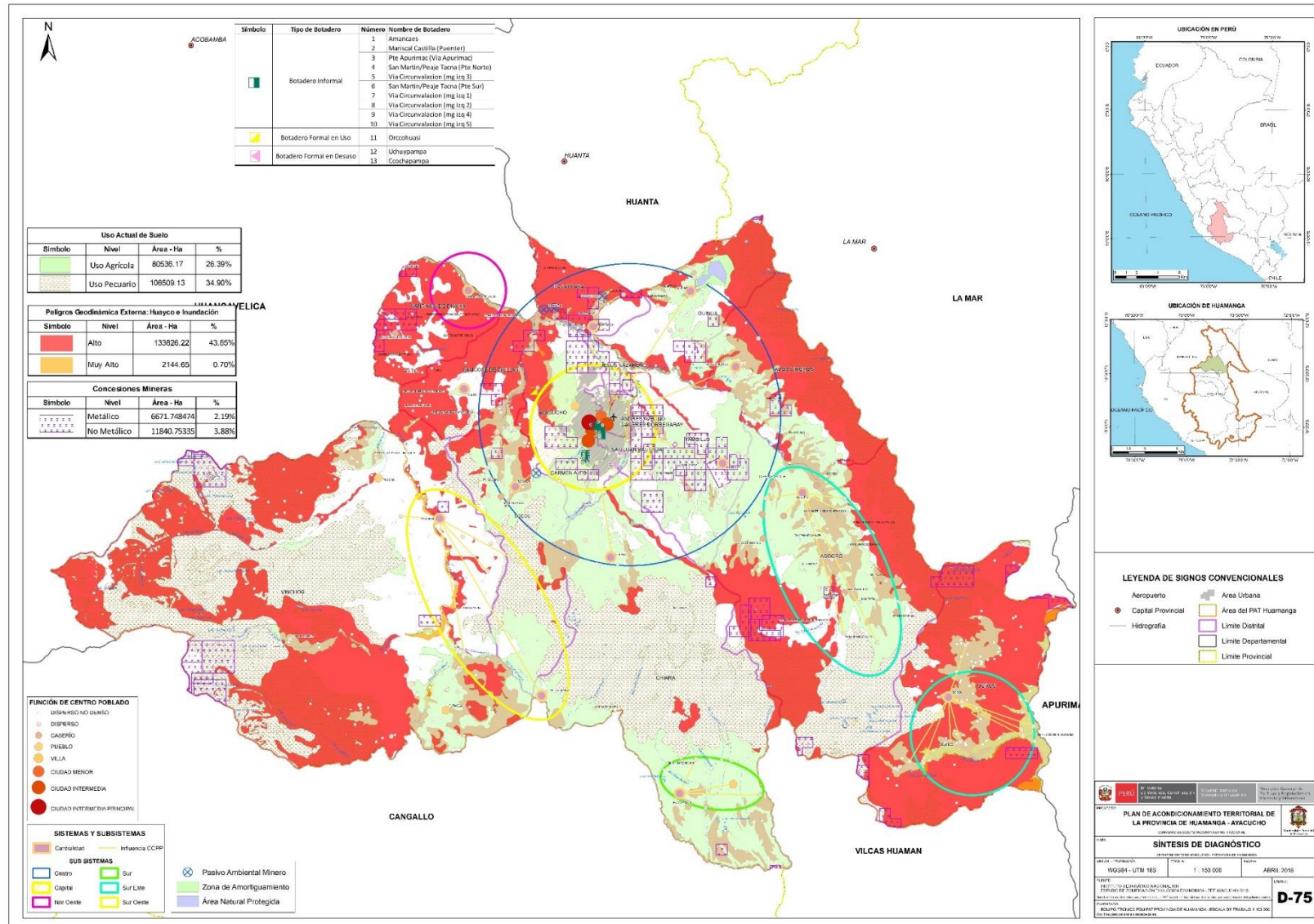
# Síntesis del Diagnóstico Concesiones Mineras y ANP



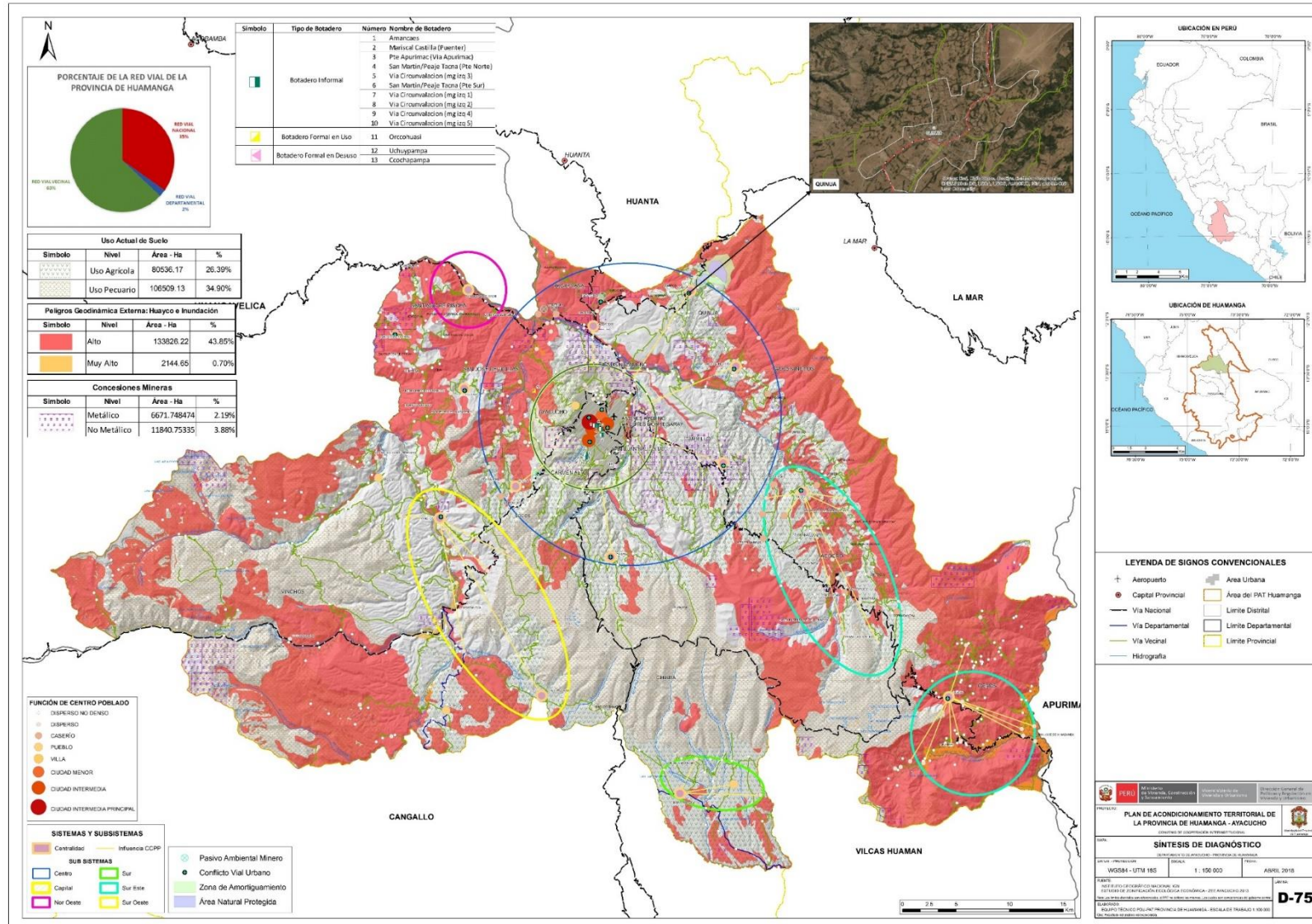
# Síntesis del Diagnóstico Uso Actual



# Síntesis del Diagnóstico CCP Sistemas



# Síntesis del Diagnóstico Total



# Matriz de Indicadores- Síntesis

Componente Físico											
Área de Diagnóstico	Problemas	Potencialidades	Limitaciones	Indicadores	Unidad de Medida	Valor Sostenibilidad	Valor Línea de Base	Año Línea de Base	Fuente	Observación	Fórmula
Centros Poblados	La Mono centralidad del conglomerado mayor de la Provincia genera que los centros poblados de la periferia desarrollen poco sus actividades urbanas, generando actividades dispersas y desintegración física de los centros urbanos La Geomorfología del territorio y las distancias de los centros poblados generan fragmentación funcional y física.	<ul style="list-style-type: none"> <li>Ubicación estratégica de la Metrópoli Regional con accesibilidad vial terrestre y aérea.</li> <li>Aptitud del suelo con condiciones agropecuario - productivas y acceso a fuentes de agua.</li> <li>Zonas de aptitud de explotación y extracción para producción industrial primaria en la zona de Pacaycasa y Compañía.</li> <li>Conformación urbana tradicional (damero).</li> <li>Se conserva la distribución de los equipamientos administrativos alrededor de la plaza y la existencia de una iglesia.</li> <li>Vía Interoceánica que conecta distritos de Ocrof, Chiara, Ayacucho hacia Pisco.</li> <li>Eje longitudinal de la Sierra que conecta a Huancayo y al sur con la vía interoceánica.</li> <li>Vía de conexión al VRAEM con actividades extractivas y turísticas.</li> </ul>	<ul style="list-style-type: none"> <li>Fragmentación de centros poblados por su ubicación y geografía accidentada.</li> <li>Mono centralismo que absorbe todas las actividades de los centros poblados de la periferia.</li> <li>Fallas Geológicas y microcuencas con pendientes pronunciadas que fragmentan la conexión y alta vulnerabilidad.</li> <li>Infraestructura de edificaciones con material tradicional no conservado.</li> <li>94.84% de los centros poblados con población menor a 500 habitantes.</li> <li>Vías no adecuadas para la extracción de la producción de las unidades territoriales de la periferia.</li> <li>Geomorfología con pendientes pronunciadas no permite un adecuado sistema vial.</li> <li>Déficiente infraestructura vial inter centros poblados y déficit de puentes y pontones.</li> </ul>	Porcentaje de área urbana con edificaciones consolidadas	%	100	75	2012	Trabajo de campo; Censo INEI 2007, Mapas SIG de Uso de Suelo ZEE	El indicador se calcula entre el área urbana con edificaciones consolidadas entre el área urbana total	$PAC = \frac{\text{área urbana con edificaciones}}{\text{área urbana total}} \times 100$
				Nivel de conglomeraación	%	30	16.3	2012	Trabajo de Campo, Mapas GIS, INEI	El indicador se calcula se verifica según la cantidad de conglomerados existentes y tendenciales que existe y la relación con su nivel de consolidación	
				Índice de Clark-Evans o Índice RN	Valor	2.15	1.95	2017	Trabajo de Campo, Mapas GIS, INEI	Estima la relación que existe entre el número de CCPP y la distancia que hay entre ellos. Es una medida de la distribución espacial de los asentamientos. El resultado oscila entre 0 y 2.15. En caso de que el valor tienda a cero se trata de un sistema totalmente concentrado en un solo punto, mientras que en caso de que el valor tienda a 2.15 indica una distribución totalmente uniforme.	$ICEI = 2D / (s/n)$
				Déficit de hogares sin vivienda	Unidades de Vivienda	0	16,030	2007	CENSO INEI 2007	El indicador tiene por objetivo hallar el déficit de hogares que no tienen vivienda	$DdHsV = \text{Numero de hogares total} - \text{numero de hogares con vivienda}$
Equipamientos y Servicios	Centralización de equipamientos y baja cobertura en los distritos periféricos de la Provincia, con baja cobertura de servicios por baja densidad poblacional en los distritos de la periferia y déficit de equipamientos.	<ul style="list-style-type: none"> <li>Existencia de áreas para ubicación de equipamientos según su especialidad, en los centros poblados de la periferia.</li> <li>Presencia de puntos de agua para el aprovechamiento en el consumo humano y sistemas de riego</li> </ul>	<ul style="list-style-type: none"> <li>Metrópoli regional concentra todos los equipamientos de especialidad</li> <li>Equipamientos urbanos básicos en educación, salud, religión y gestión. En los centros poblados de la periferia</li> <li>Déficit de acceso a servicios básicos de energía, agua y desagüe en los centros poblados de la periferia.</li> </ul>	Existencia de un plan de usos de suelo PAT	SI/NO	SI	NO	2018	PAT/Trabajo de Campo	Determina si la municipalidad tiene un plan de uso del suelo que incluye zonificación, con zonas de protección ambiental y de preservación; y se está implementando activamente en la ciudad n.	
				Cobertura de servicios de salud	Poblacion	100	65.39	2007	Fuente Estadística Ho-2017	Determina la capacidad de servicios requerido para la atención en salud	$\text{Cobertura de Salud} = \text{Cobertura de áreas de salud por tipo} / \text{total del área urbana}$
				Cobertura de servicios de agua	%	100	77.7	2007	Censo Nacional de Población y Vivienda, INEI 2007	Determina el porcentaje de atención de servicios de agua en la provincia	$\text{Cobertura de Agua} = \text{Nro de viviendas con servicio X 100} / \text{Numero total de viviendas de la provincia}$
				Cobertura de servicios de energía eléctrica	%	100	74.1	2007	Censo Nacional de Población y Vivienda, INEI 2007	Determina el porcentaje de atención de servicios de energía eléctrica en la provincia	$\text{Cobertura de Energía Eléctrica} = \text{Nro de viviendas con servicio X 100} / \text{Numero total de viviendas de la provincia}$
				Cobertura de servicios de educación	Poblacion	100	83.2	2017	Escale 2017 -Minedu, INEI 2007	Determina la capacidad de servicios requerido para la atención en educación	$\text{Cobertura de Educación} = \text{Cobertura de áreas de educación por niveles} / \text{total del área urbana}$
Transporte	Las 11 capitales de distrito alejadas de la capital de la provincia NO cuentan con TERMINALES TERRESTRES de transporte de pasajeros. 1 distrito no cuenta con acceso vial. La clasificación vial debe ser funcional y no jurisdiccional. La falta de planificación vial no ha permitido definir derechos de vía en razón a la función de las mismas en el territorio.	<ul style="list-style-type: none"> <li>La topografía variable, que obliga a ejecutar obras de gran INVERSIÓN tales como excavaciones, muros de contención, puentes de gran longitud, etc.</li> <li>Disponibilidad de RECURSOS ECONÓMICOS.</li> <li>Inadecuada CLASIFICACION VIAL existente que es por JURISDICCION y no por FUNCION.</li> <li>Minima CAPACIDAD TECNICA de los funcionarios.</li> </ul>	<ul style="list-style-type: none"> <li>La topografía variable, que obliga a ejecutar obras de gran INVERSIÓN tales como excavaciones, muros de contención, puentes de gran longitud, etc.</li> <li>Disponibilidad de RECURSOS ECONÓMICOS.</li> <li>Inadecuada CLASIFICACION VIAL existente que es por JURISDICCION y no por FUNCION.</li> <li>Minima CAPACIDAD TECNICA de los funcionarios.</li> </ul>	Terminales terrestres	Unidad	11	0	2018	Trabajo de campo	El indicador considera al terminal un equipamiento indispensable para la movilidad de los habitantes porque representa la infraestructura adecuada para el embarque y desembarque de pasajeros y de carga.	1 cada capital de distrito
				Pavimentación de VIA DE ACCESO desde la vía nacional hasta la capital de distrito o área urbana que concentra a los poblados	%	100	34	...	Ministerio de Transporte y Comunicaciones	El indicador mide el porcentaje de la vía de acceso pavimentada.	$\% = \text{Longitud de vías pavimentadas} / \text{Longitud total de vías de acceso}$
				Vías principales de los poblados (conflicto con actividades urbanas)	Unidad	11	0	2018	Trabajo de campo	El indicador determina el nivel de implementación del derecho de vía, que evita el conflicto entre el transporte de paso con la actividad urbana de los predios adyacentes (usos de suelo), en todas las capitales del distrito.	$\% = \text{Longitud de derecho de vía implementado} / \text{Longitud total de las vías que cruzan las capitales de distrito}$
										El indicador determina la red vial distrital, la	

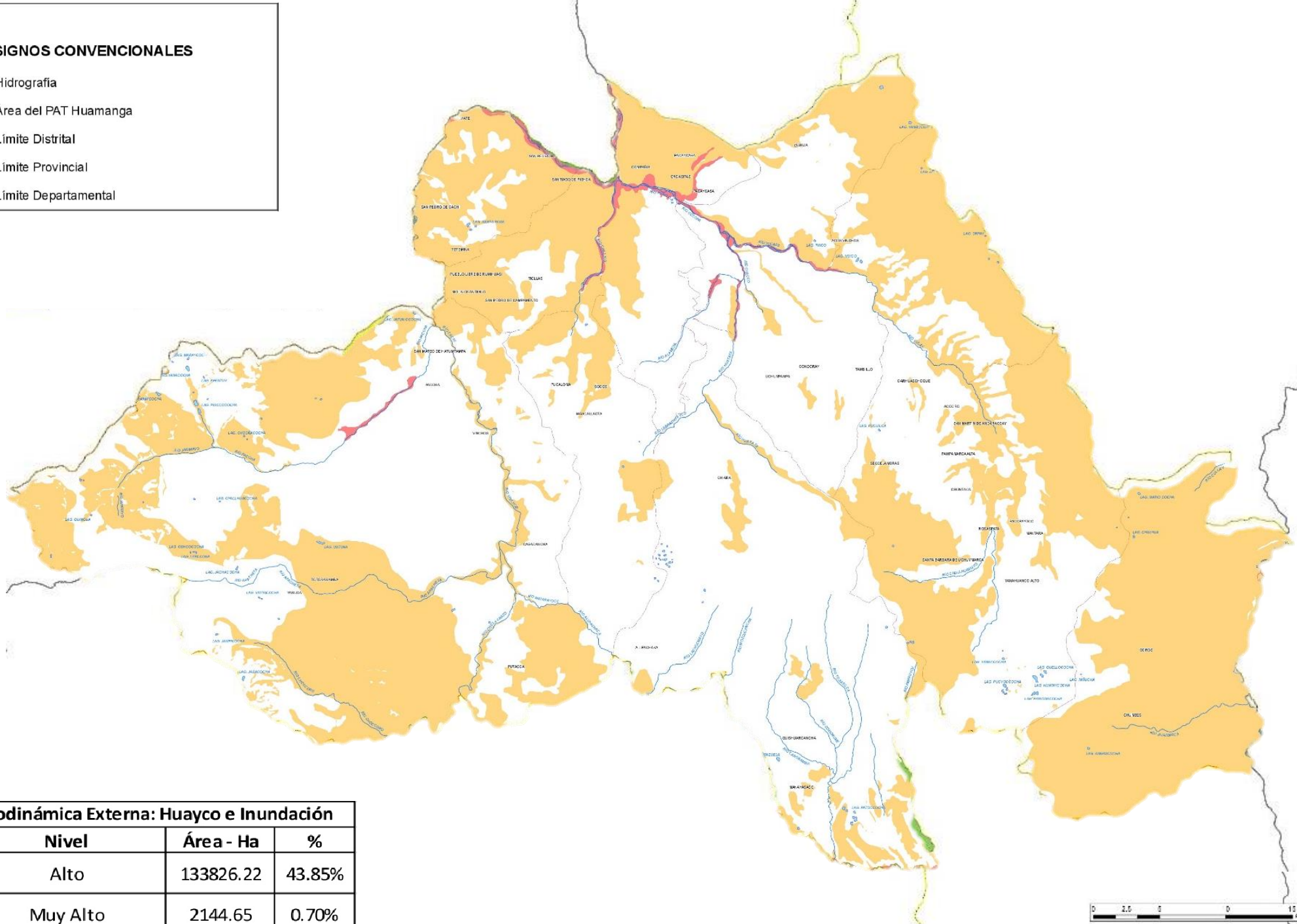
# Matriz de Indicadores- Síntesis

Cuadro N°2: Integración de Indicadores Territoriales - PAT HUAMANGA

COMPONENTES	VARIABLE	Indicadores de evaluación	Unidad de medida utilizada para el indicador	Valor de la Línea de base obtenido en la medición del indicador	Año Base	Valor de sostenibilidad	Fuente de Información	Fórmula	Descripción del Indicador / Observaciones
FÍSICO-ESPACIAL	Centros Poblados	Porcentaje de área urbana con edificaciones consolidadas	%	100		35.23	Trabajo de campo; Censo INEI 2007, Mapas SIG de Uso de Suelo ZEE		El indicador se calcula entre el área urbana con edificaciones consolidadas entre el área urbana total
		Nivel de conglomeración	%	30		16.3	Trabajo de Campo, Mapas GIS, INEI	$PAC = (\text{Área urbana con edificaciones} / \text{área urbana total}) * 100$	El indicador se calcula se verifica según la cantidad de conglomerados existentes y tendencias que existe y la relación con su nivel de consolidación
		Índice de Clark-Evans o Índice RN	Valor	2.15		0.15	Trabajo de Campo, Mapas GIS, INEI	$ICEt = 2D / (s/n)$	Estima la relación que existe entre el número de CCPP y la distancia que hay entre ellos. Es una medida de la distribución espacial de los asentamientos. El resultado oscila entre 0 y 2.15. En caso de que el valor tienda a cero se trata de un sistema totalmente concentrado en un solo punto, mientras que en caso de que el valor tienda a 2.15 indica una distribución totalmente uniforme.
	Equipamientos y Servicios	Déficit de hogares sin vivienda	Unidades de Vivienda	0		16,030	CENSO INEI 2007	$DdHsV = \text{Numero de hogares total} - \text{numero de hogares con vivienda}$	El indicador tiene por objetivo hallar el déficit de hogares que no tienen vivienda
		Existencia de un plan de usos de suelo PAT	SI/NO	SI		NO	PAT/Trabajo de Campo		Determina si la municipalidad tiene un plan de uso del suelo que incluye zonificación, con zonas de protección ambiental y de preservación, y se está implementado activamente en la ciudad o distrito
		Cobertura de servicios de salud	Poblacion	100		65.39	Fuente Estadística Ho-2017	$\text{Cobertura de Salud} = \text{Cobertura de áreas de salud por tipo} / \text{total del área urbana}$	Determina la capacidad de servicio requerido para la atención en salud
		Cobertura de servicios de agua	%	100		77.7	Censo Nacional de Población y Vivienda, INEI 2007	$\text{Cobertura se Agua} = \text{Nro de viviendas con servicio} \times 100 / \text{Numero total de viviendas de la provincia}$	Determina el porcentaje de atención de servicios de agua en la provincia
		Cobertura de servicios de energía eléctrica	%	100		74.1	Censo Nacional de Población y Vivienda, INEI 2007	$\text{Cobertura se Energía Eléctrica} = \text{Nro de viviendas con servicio} \times 100 / \text{Numero total de viviendas de la provincia}$	Determina el porcentaje de atención de servicios de energía eléctrica en la provincia
		Cobertura de servicios de educación	Poblacion	100		83.2	Escale-Minedu, INEI 2007	$\text{Cobertura de Educación} = \text{Cobertura de áreas de educación por niveles} / \text{total del área urbana}$	Determina la capacidad de servicio requerido para la atención en educación
		Numero de Terminales terrestres	Unidad	11		0	Trabajo de campo	1 cada capital de distrito	El indicador considera al terminal un equipamiento indispensable para la movilidad de los habitantes porque representa la infraestructura adecuada para el embarque y desembarque de pasajeros y de carga.
Pavimentación de VIA DE ACCESO desde la vía nacional hasta la capital de distrito o área urbana que concentra a los poblados	%	100		34	Ministerio de Transporte y Comunicaciones	$\% = \text{Longitud de vías pavimentadas} / \text{Longitud total de vías de acceso}$	El indicador mide el porcentaje de la vía de acceso pavimentada.		
							$\% = \text{Longitud de derecho de vía}$		

### LEYENDA DE SIGNOS CONVENCIONALES

-  Hidrografía
-  Área del PAT Huamanga
-  Límite Distrital
-  Límite Provincial
-  Límite Departamental



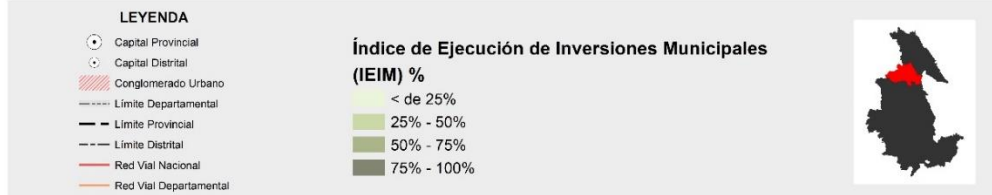
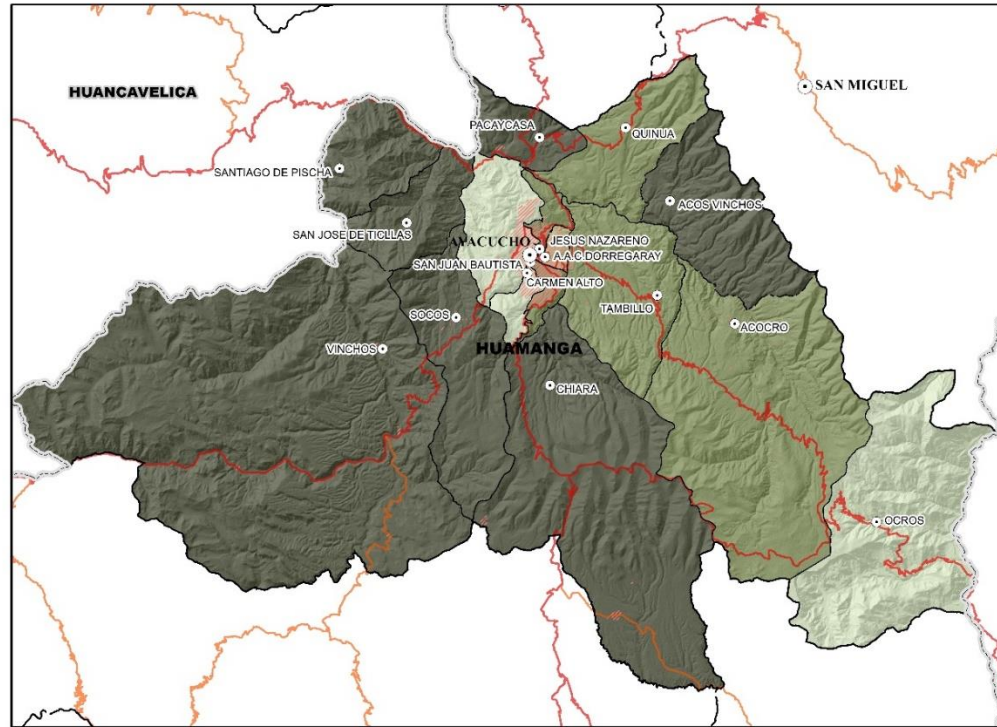
### Peligros Geodinámica Externa: Huayco e Inundación

Símbolo	Nivel	Área - Ha	%
	Alto	133826.22	43.85%
	Muy Alto	2144.65	0.70%

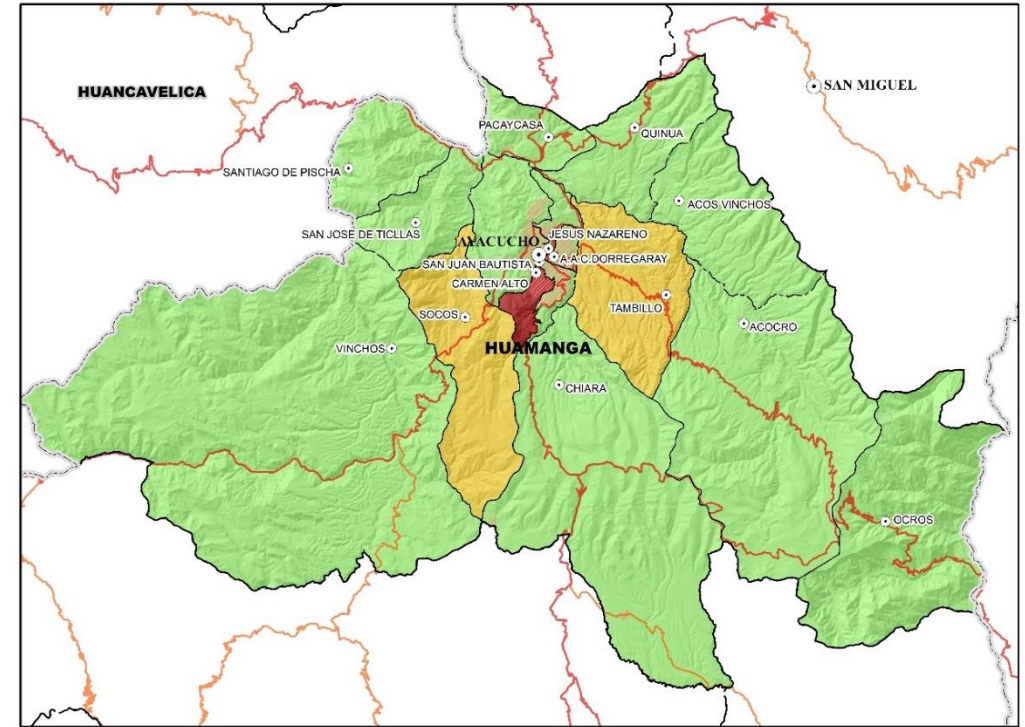


# Matriz de Indicadores

## ÍNDICE DE EJECUCIÓN DE INVERSIONES MUNICIPALES (IEIM)

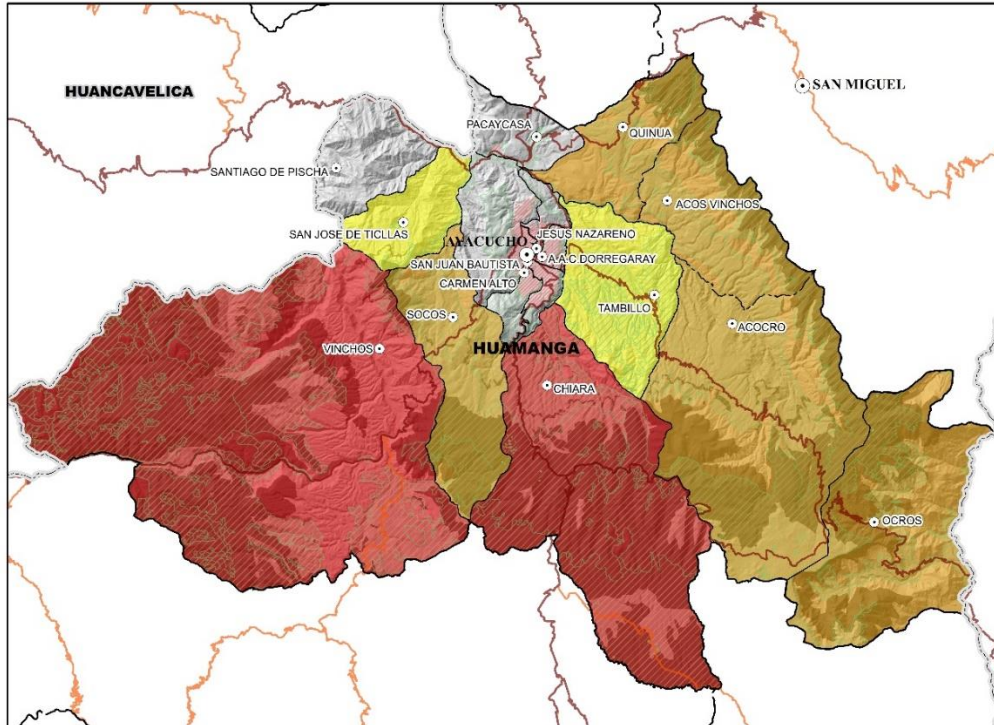


## PORCENTAJE DE SUELOS DEGRADADOS (PSD)

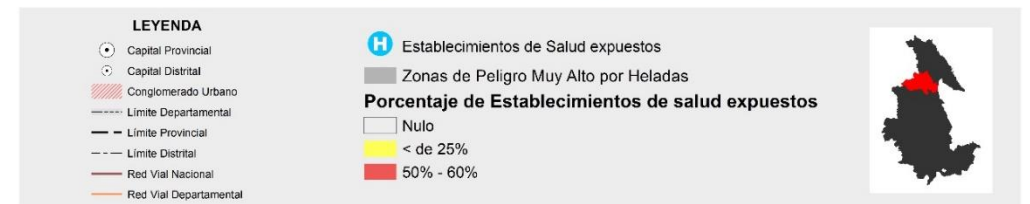
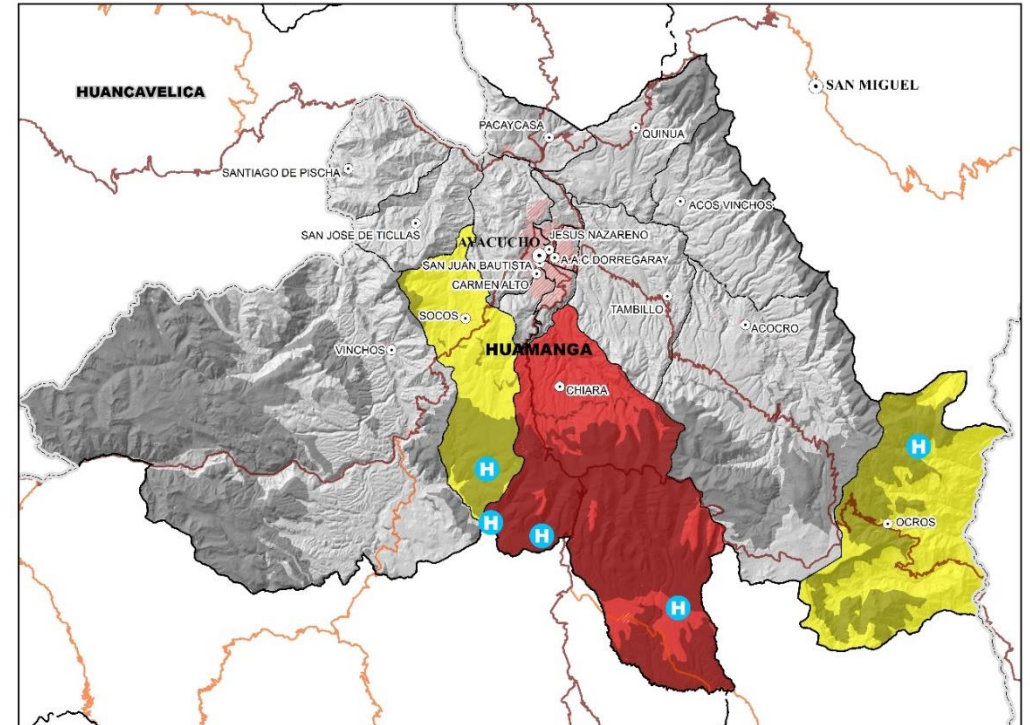


# Matriz de Indicadores

**PORCENTAJE DE ÁREAS AGRÍCOLAS Y PECUARIAS EXPUESTAS A MUY ALTO PELIGRO POR HELADAS**

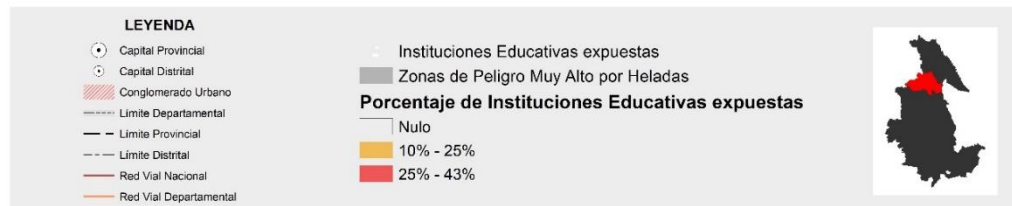
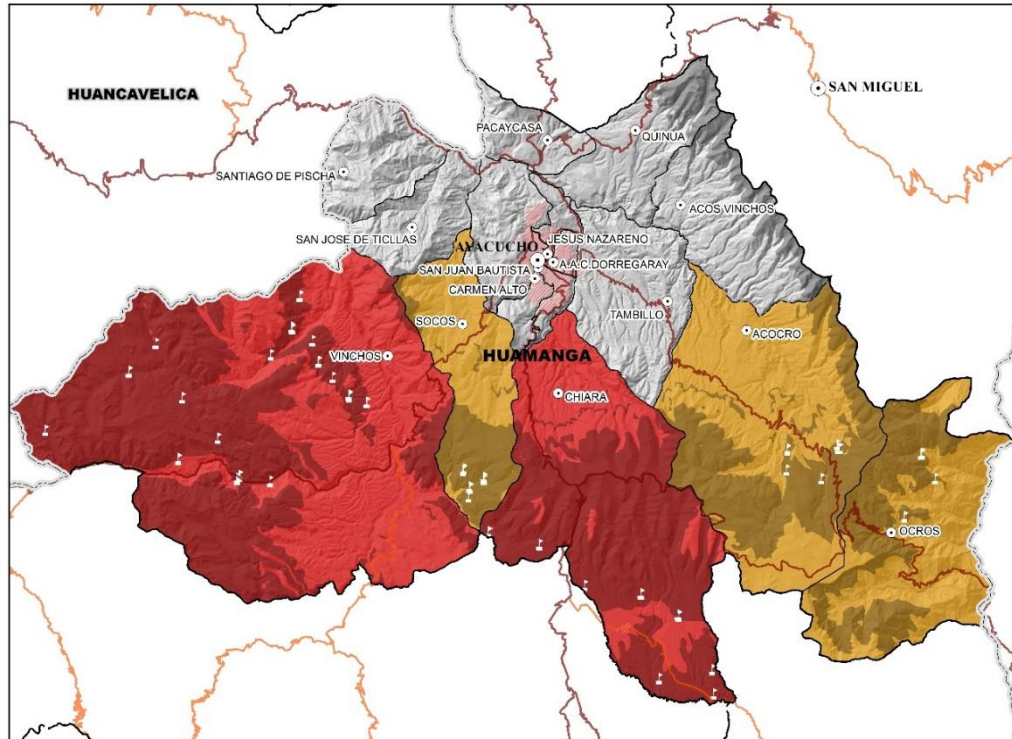


**PORCENTAJE DE ESTABLECIMIENTOS DE SALUD EXPUESTOS A MUY ALTO PELIGRO POR HELADAS**

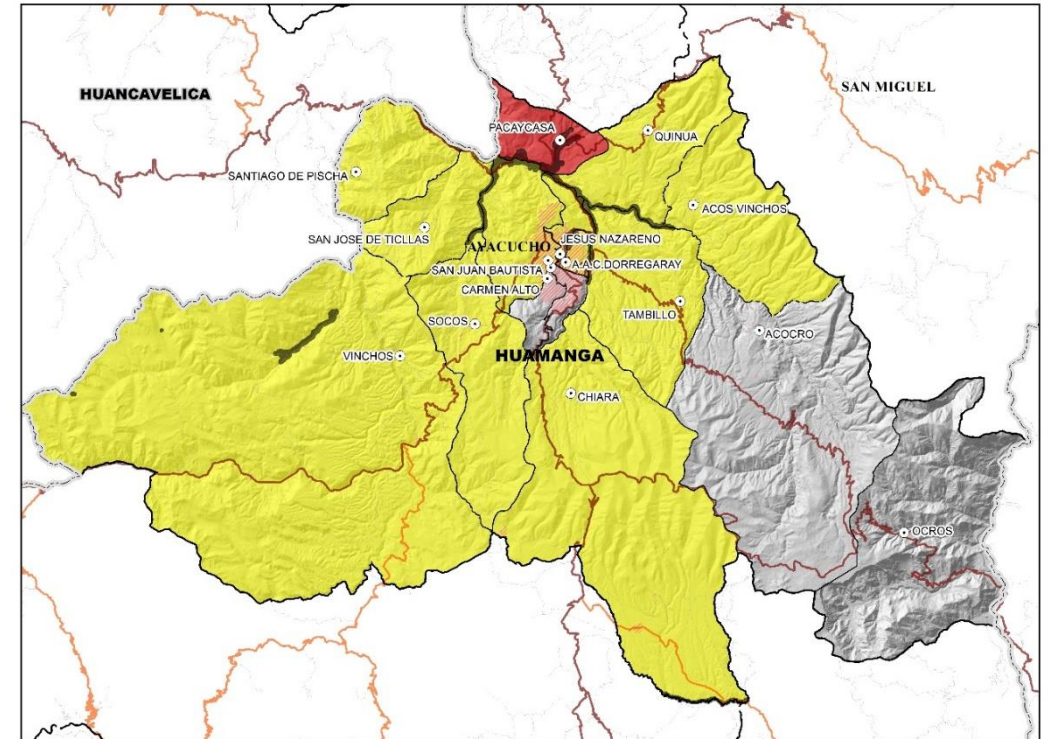


# Matriz de Indicadores

**PORCENTAJE DE INSTITUCIONES EDUCATIVAS EXPUESTAS A MUY ALTO PELIGRO POR HELADAS**



**PORCENTAJE DE VÍAS EXPUESTAS A MUY ALTO PELIGRO POR INUNDACIONES**





PERÚ

Ministerio  
de Vivienda, Construcción  
y Saneamiento

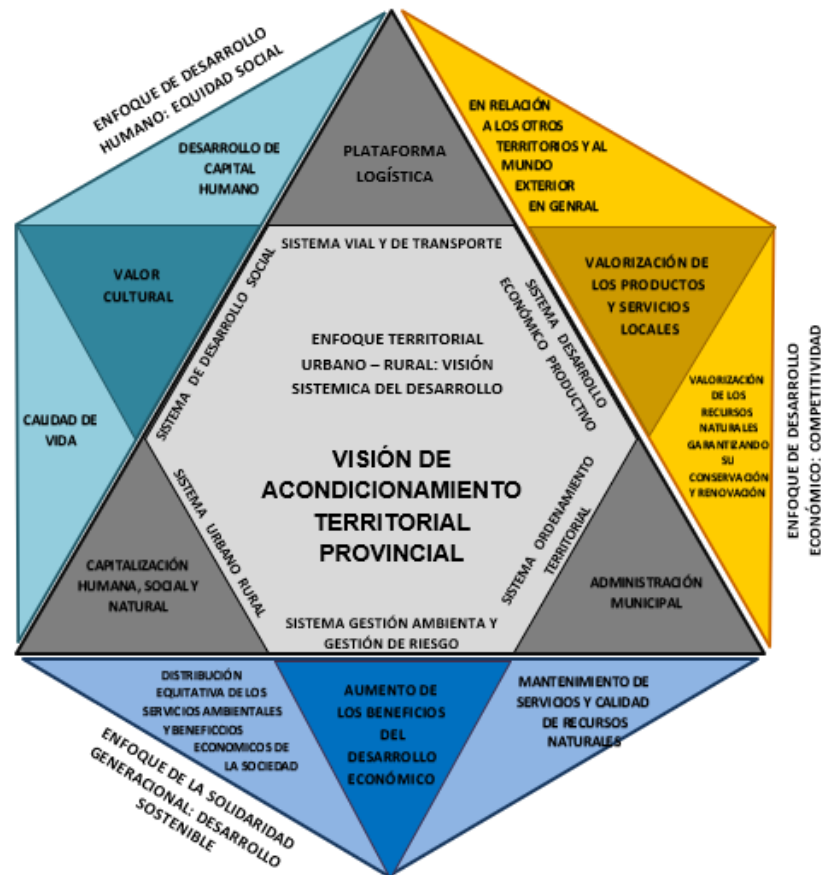
# PLAN DE ACONDICIONAMIENTO TERRITORIAL DE HUAMANGA

PROPUESTAS DEL

PLAN DE ACONDICIONAMIENTO TERRITORIAL

# Metodología

1. **Vinculación con en Marco de Planificación Territorial**
  - 1.1 Plan Bicentenario
  - 1.2 Plan de Desarrollo Urbano Nacional
  - 1.3 Plan de desarrollo concertado de la provincia de Huamanga 2017 -2030



Esquema metodológico de la propuesta.



Taller Pacaycasa



Taller Chiara

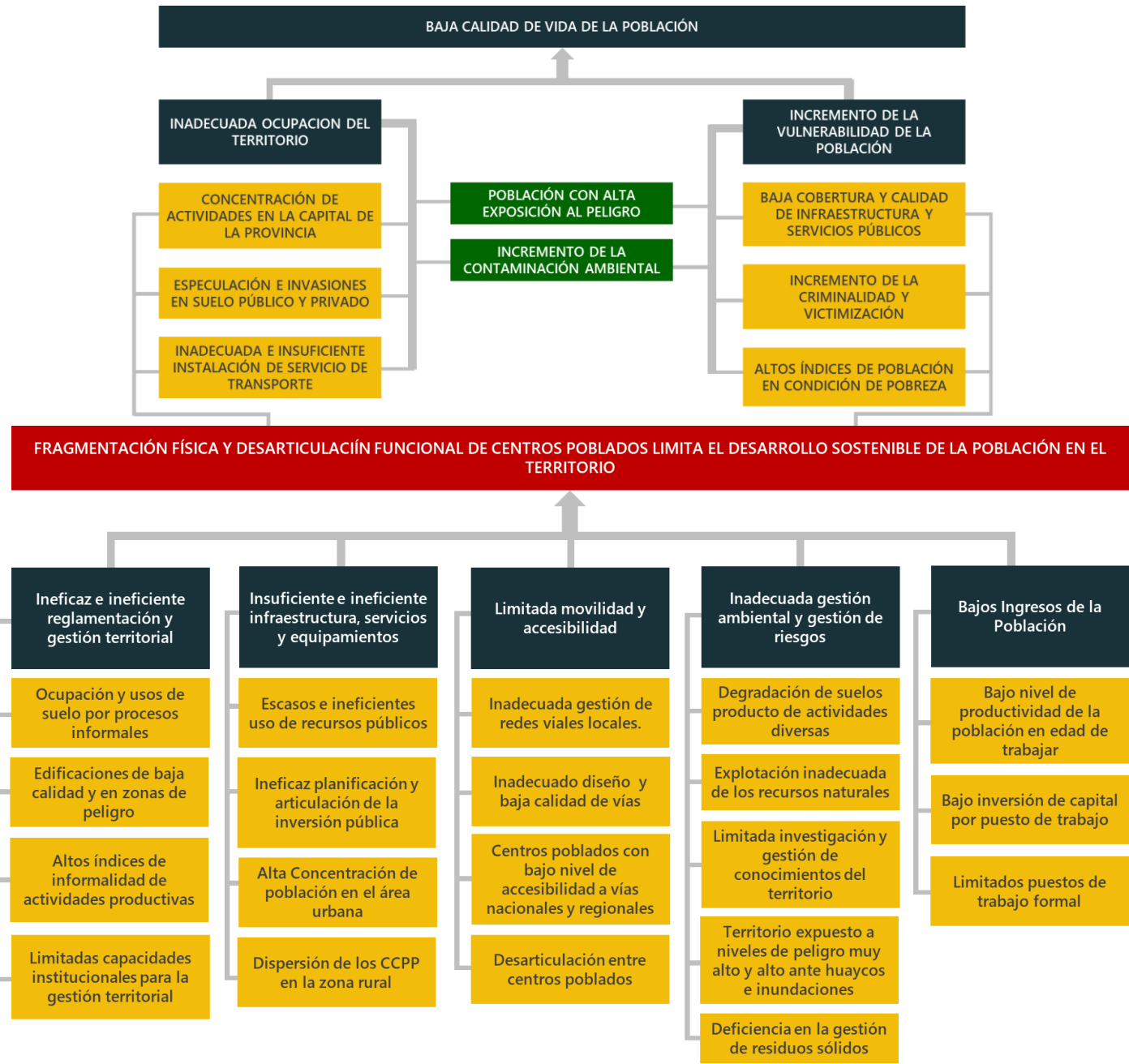


Taller Ayacucho

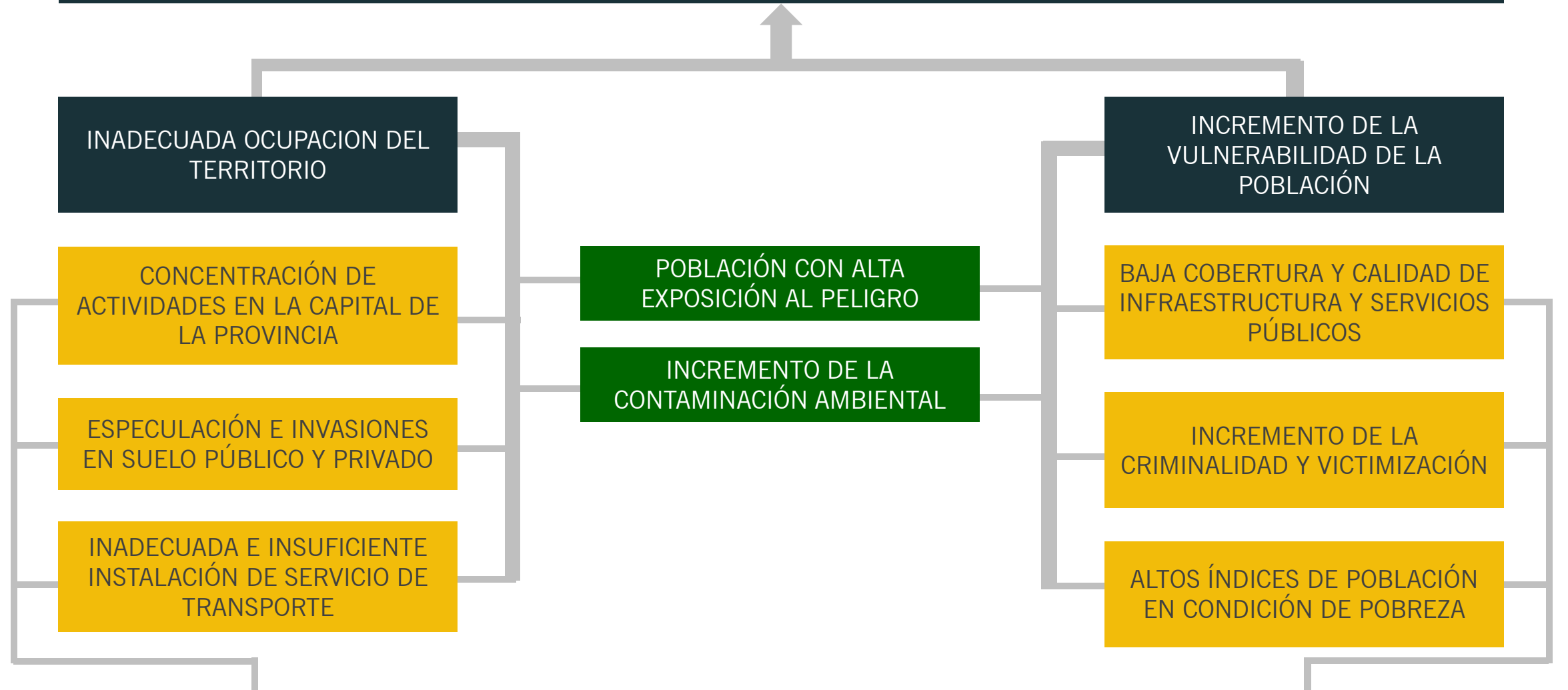


3

**ÁRBOL DE PROBLEMA: CAUSAS Y EFECTOS**

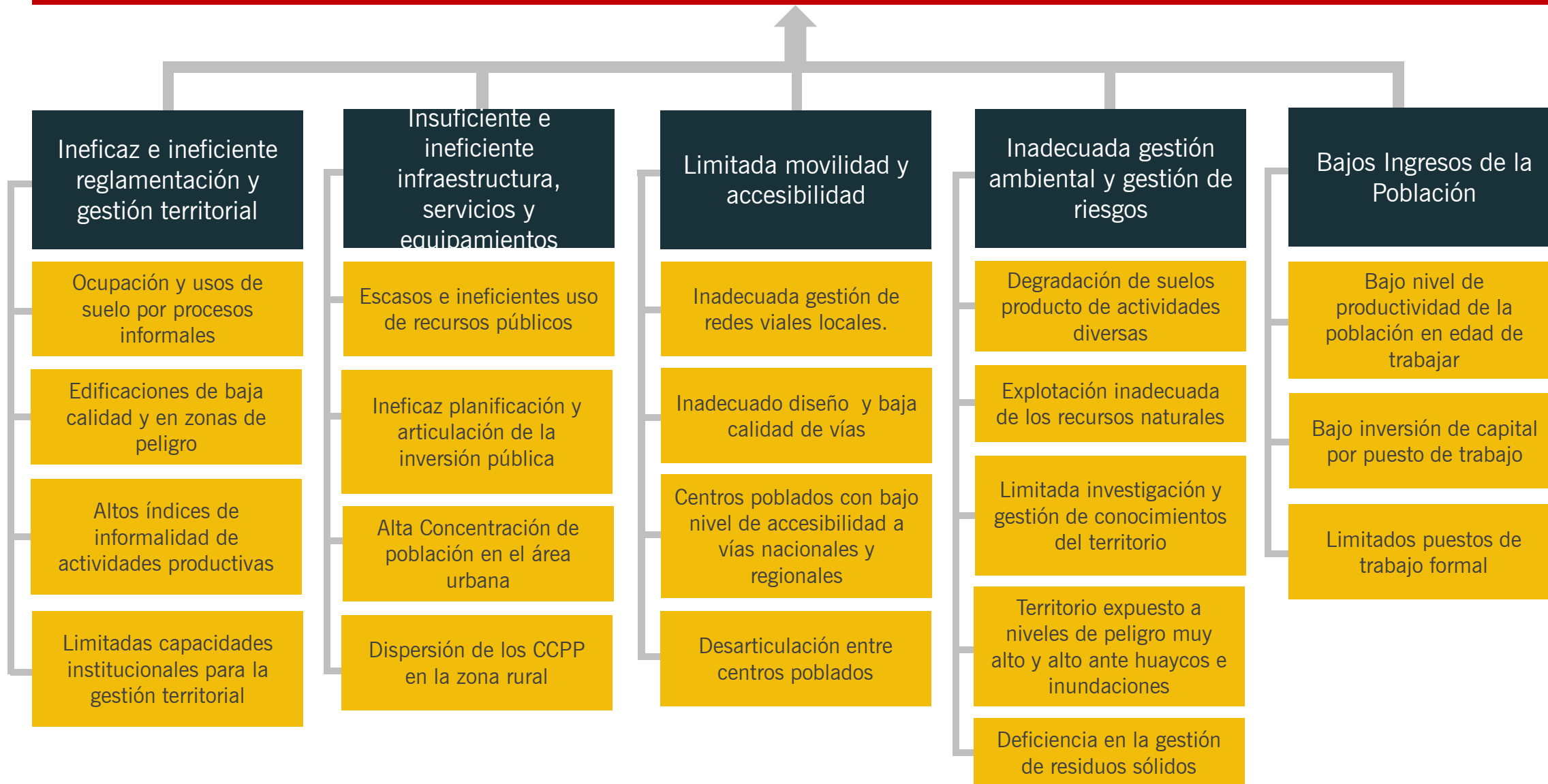


# BAJA CALIDAD DE VIDA DE LA POBLACIÓN



FRAGMENTACIÓN FÍSICA Y DESARTICULACIÓN FUNCIONAL DE CENTROS POBLADOS LIMITA EL DESARROLLO SOSTENIBLE DE LA POBLACIÓN EN EL TERRITORIO

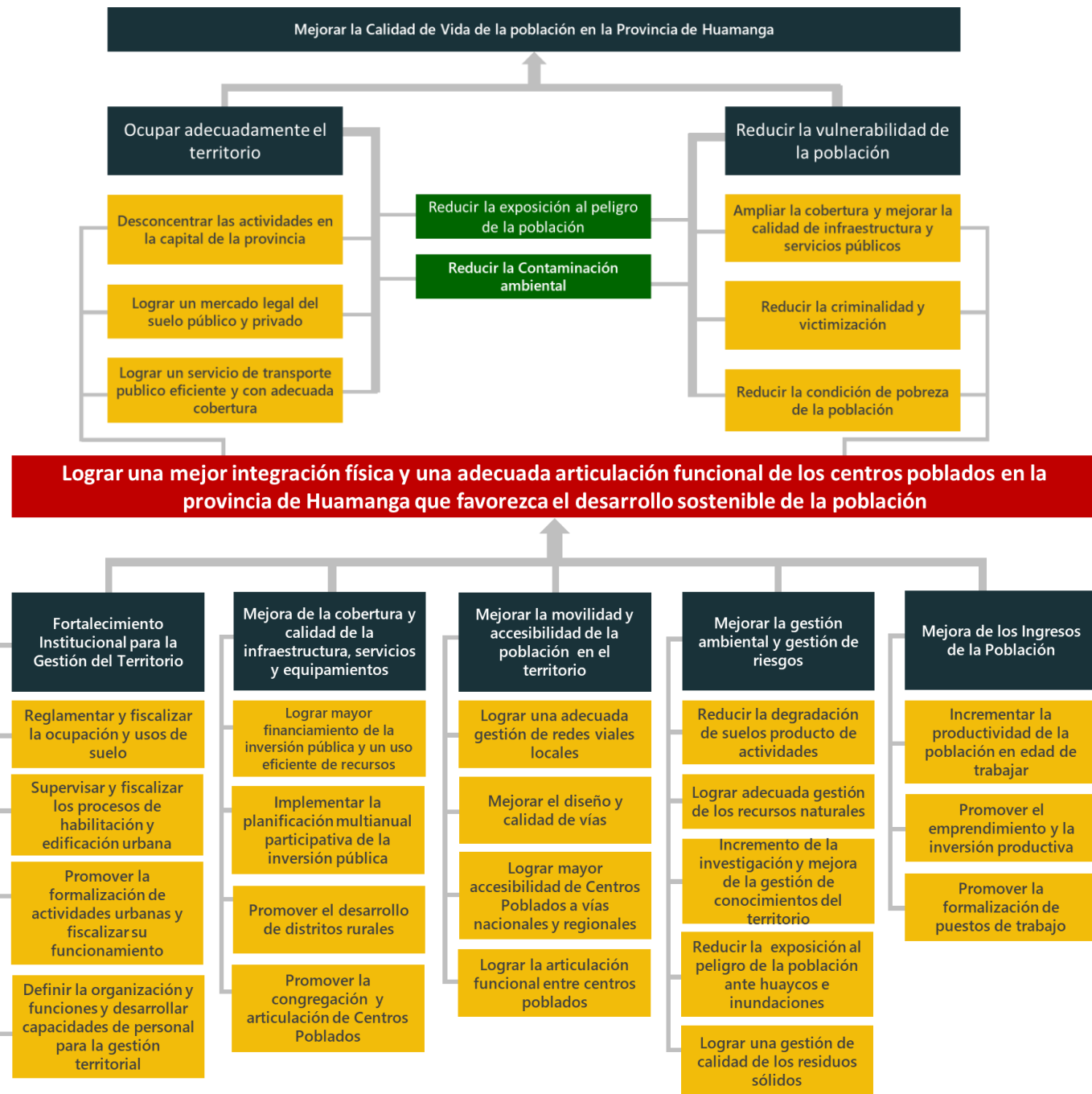
# FRAGMENTACIÓN FÍSICA Y DESARTICULACION FUNCIONAL DE CENTROS POBLADOS LIMITA EL DESARROLLO SOSTENIBLE DE LA POBLACIÓN EN EL TERRITORIO





4

## **OBJETIVOS ESTRATÉGICOS**



Mejorar la Calidad de Vida de la población en la Provincia de Huamanga

Ocupar adecuadamente el territorio

Desconcentrar las actividades en la capital de la provincia

Lograr un mercado legal del suelo público y privado

Lograr un servicio de transporte público eficiente y con adecuada cobertura

Reducir la exposición al peligro de la población

Reducir la Contaminación ambiental

Reducir la vulnerabilidad de la población

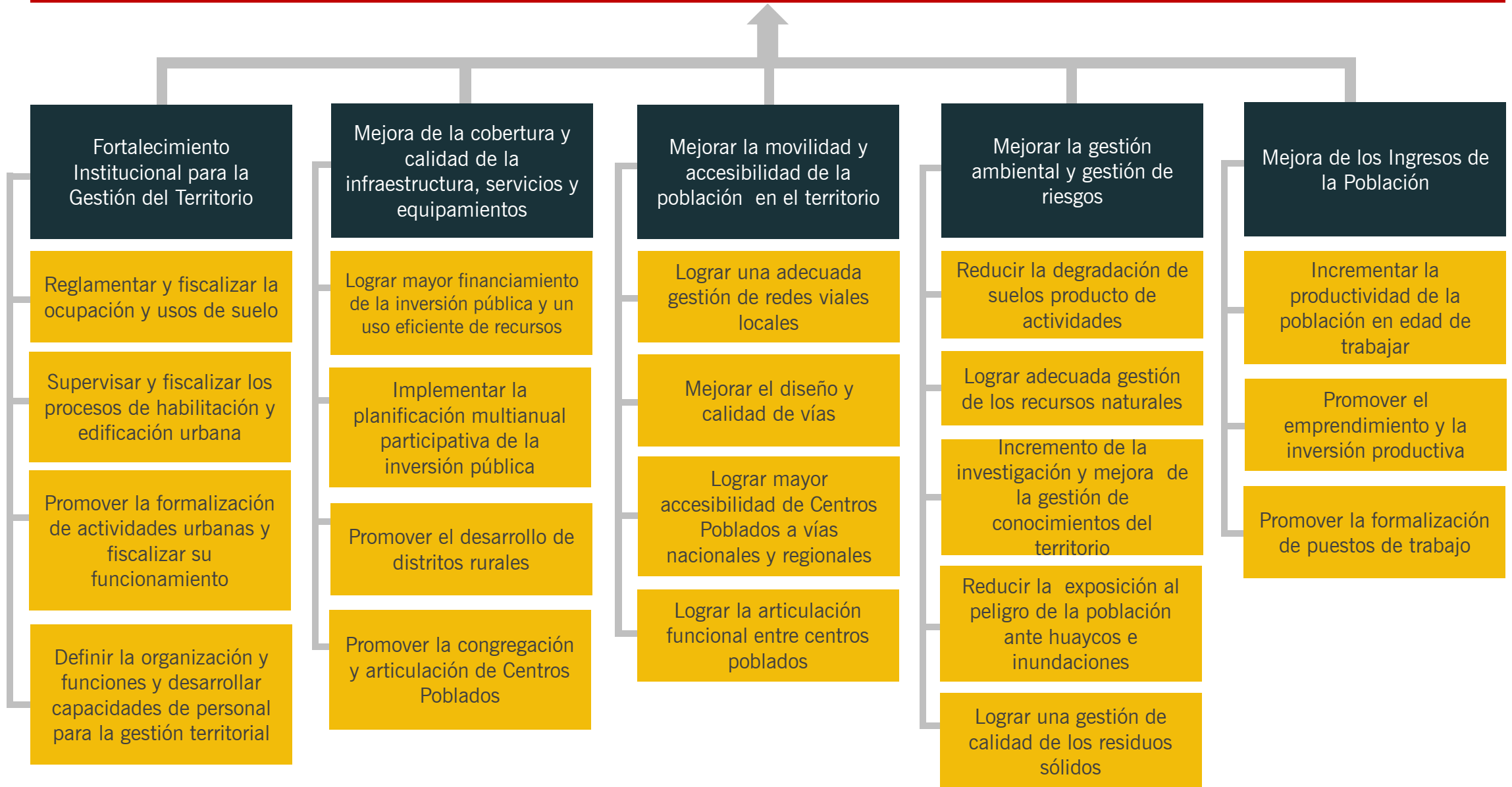
Ampliar la cobertura y mejorar la calidad de infraestructura y servicios públicos

Reducir la criminalidad y victimización

Reducir la condición de pobreza de la población

Lograr una mejor integración física y una adecuada articulación funcional de los centros poblados en la provincia de Huamanga que favorezca el desarrollo sostenible de la población

# Lograr una mejor integración física y una adecuada articulación funcional de los centros poblados en la provincia de Huamanga que favorezca el desarrollo sostenible de la población





5

**ESCENARIO TENDENCIAL**

# Escenarios (Tendencial)

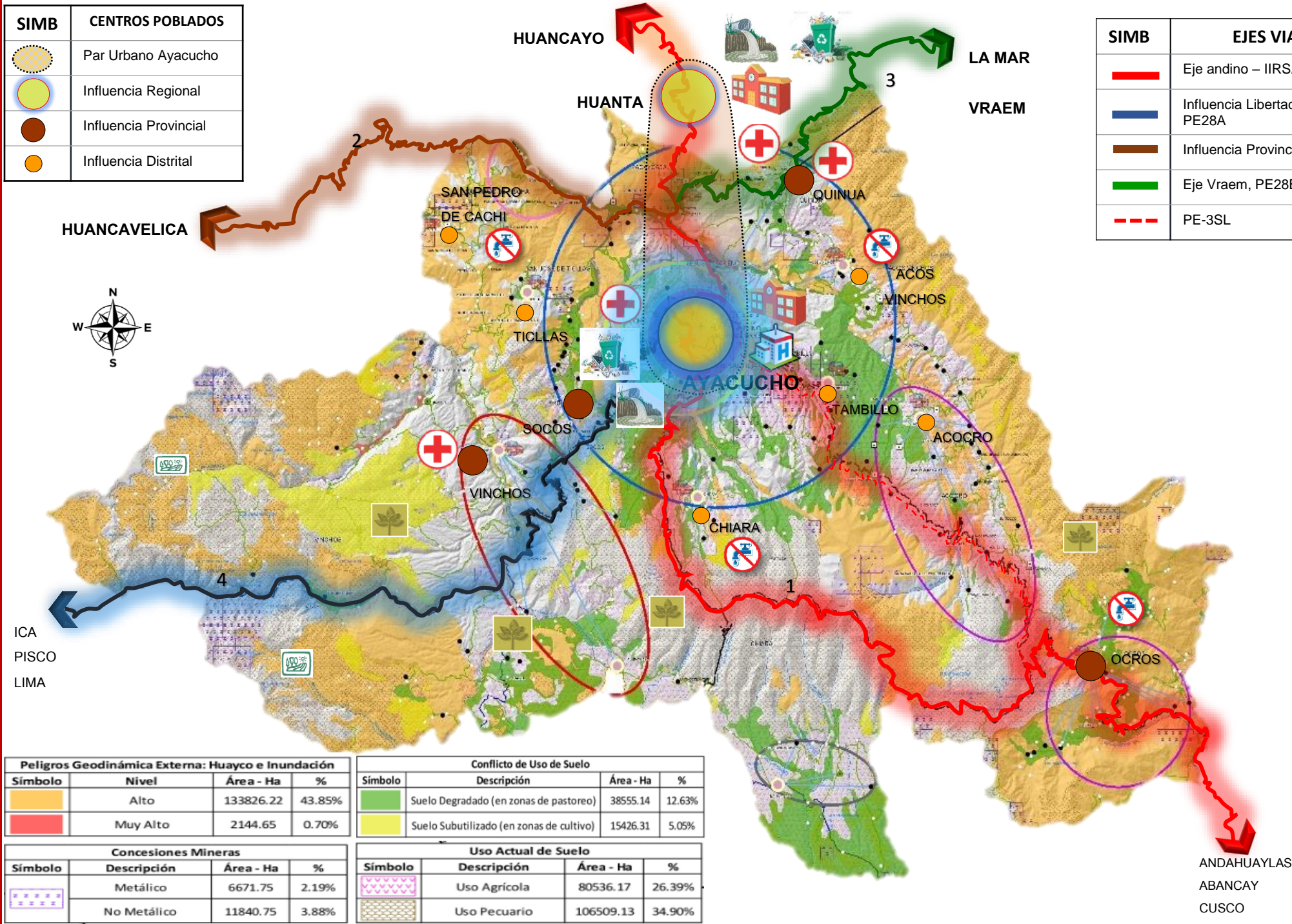
FÍSICO ESPACIAL	SOCIAL	ECONÓMICO	AMBIENTAL Y RIESGOS	INSTITUCIONAL	MOVILIDAD
<ul style="list-style-type: none"> <li>El uso de suelo es <b>INADECUADO</b>, no aprovechándose su <b>CAPACIDAD MAYOR</b>.</li> <li>Huamanga se aproxima cada vez más a un <b>TERRITORIO CON UNA CONCENTRACIÓN DESEQUILIBRADA Y CENTRALIZADA</b> en un territorio o núcleo que es la ciudad de Ayacucho y sus 05 distritos conurbados.</li> <li>Los servicios <b>DE SALUD Y EDUCACIÓN TIENEN LA TENDENCIA DE SEGUIR CONCENTRANDO SUS ESPECIALIDADES</b> en el conglomerado principal, teniendo atención y cobertura baja en los centros poblados de la periferia.</li> <li>El proceso de cobertura de saneamiento y electrificación en la provincia está en proceso de cerrar su brecha debido a las políticas del gobierno central.</li> <li>La <b>DENSIDAD POBLACIONAL ES MUY BAJA EN LA ZONA PERIFÉRICA</b> al conglomerado principal.</li> <li>La tendencia de ocupación del territorio es de consolidarse hacia los ejes viales estructurantes del territorio como son la vía IIRSA, y el eje andino, y sus dos salidas hacia el VRAEM y Huancavelica.</li> </ul>	<ul style="list-style-type: none"> <li>Se <b>EXPANDE LA URBANIZACIÓN</b> generando más áreas del territorio conurbadas al centro de la capital sin adecuada planificación y uso del espacio.</li> <li>Continua el acceso limitado a servicios básicos de calidad en las áreas rurales.</li> <li><b>SE INCREMENTA LA EXPOSICIÓN A PELIGROS POR LA UBICACIÓN DE LAS VIVIENDAS</b> y la baja calidad de los procesos constructivos.</li> <li>Se mantienen los indicadores de bajo logro educativo y la población joven emigra a las ciudades en busca de oportunidades laborales.</li> <li>Los indicadores de morbilidad y mortalidad se incrementan por insuficientes e inadecuados servicios de salud.</li> <li>Se incrementan los índices de desnutrición crónica y anemia por escasos programas y acciones de salud preventiva.</li> <li>Se <b>INCREMENTAN LOS ÍNDICES DE CRIMINALIDAD Y VICTIMIZACIÓN</b> en el territorio, especialmente en el área urbana.</li> <li>Se incrementan la percepción de impunidad e inseguridad en la población por falta de un sistema judicial y policial eficaz.</li> <li>Es bajo el nivel de ciudadanía y se incrementan situaciones de conflicto social y violencia familiar.</li> <li>Se produce <b>PÉRDIDA DEL VALOR PATRIMONIAL ARQUITECTÓNICO, ARQUEOLÓGICO Y NATURAL REDUCIÉNDOSE LA ACTIVIDAD TURÍSTICA</b>.</li> <li>Incremento de la <b>MIGRACIÓN DEL CAMPO A LA CIUDAD</b> por la falta de oportunidades en el área rural y la necesidad de mejorar la calidad de vida de los ciudadanos y sus familias que se encuentran en condición de pobreza.</li> </ul>	<ul style="list-style-type: none"> <li>La <b>PRODUCCIÓN LOCAL CONTINUA SIENDO LIMITADA Y SIN VALOR AGREGADO LO CUAL INCREMENTA LA BRECHA DE INGRESOS</b> con otros territorios nacionales con mayor competitividad.</li> <li><b>LA FRAGMENTACIÓN DE LA TIERRA AGROPECUARIA</b> continúa incrementándose, reduciéndose la productividad y generando mayor despoblamiento del campo, presionando por mayor urbanización de las ciudades.</li> <li><b>PELIGRA LA PRODUCCIÓN DE AUTOCONSUMO AGRÍCOLA POR ESCASEZ DE AGUA</b> asociada a los efectos del cambio climático poniendo en riesgo la seguridad alimentaria.</li> <li>No se generan puestos de trabajo formal y sostenibles, se crean empresas con muy poco capital incrementándose el autoempleo o empleos de baja productividad.</li> <li>Se incrementa la informalidad laboral por la carencia de incentivos legales, sociales y económicos.</li> <li>La oferta educativa sigue incrementándose en el área urbana con poca calidad y sinergia con el potencial productivo en el territorio.</li> <li><b>LA CARENCIA DE UN SISTEMA VIAL APROPIADO</b> incrementa las externalidades negativas por consiguiente incrementa los costos de producción y reduce la competitividad.</li> <li>Las fuentes de financiamiento continúan siendo limitadas o caras y los servicios financieros no logran masificarse en apoyo de la mejora de la productividad y competitividad en el territorio.</li> </ul>	<ul style="list-style-type: none"> <li>El incremento de la población, que busca zonas de asentamiento se refleja en la <b>OCUPACIÓN INFORMAL GENERANDO IMPACTO Y DEGRADACIÓN DE LOS SUELOS, CONSTITUYENDO NUEVAS ZONAS DE RIESGO</b>.</li> <li>La provincia tiende al incremento de la <b>EROSIÓN DE SUELOS POR ACTIVIDAD DE LA DEFORESTACIÓN Y TALA INDISCRIMINADA AFECTANDO LA FLORA Y FAUNA</b> existente en la provincia.</li> <li>Incremento de la <b>DEGRADACIÓN DEL SUELO POR EL SOBRE USO DE CULTIVOS INADECUADOS</b> que afectan directamente la calidad de la productividad.</li> <li>Mayor <b>CONTAMINACIÓN DE SUELOS POR USO EXCESIVO DE AGROQUÍMICOS EN LOS CULTIVOS</b>, que reflejará en la disminución de la aceptación de la producción por la tendencia de consumir productos orgánicos.</li> <li>Incremento de la <b>DESARTICULACIÓN DE LOS SISTEMAS DE DISPOSICIÓN FINAL DE LOS RESIDUOS</b>, reflejados en la acumulación de residuos sólidos y desmontes en diversas zonas sin una adecuada gestión y tratamiento.</li> <li>La <b>PLANTA DE TRATAMIENTO DE AGUA NO CUBRE LA DEMANDA</b> de la población en los diversos distritos de la provincia</li> <li>Incremento de la temporalidad de la presencia de sequías y heladas por acción del cambio climático.</li> <li>Las actividades concentradas en el conglomerado urbano se incrementan, y como consecuencia los niveles de contaminación en el suelo, aire y agua aumentan considerablemente.</li> </ul>	<ul style="list-style-type: none"> <li>Los escasos procesos de diálogo y concertación se realizan como procesos de cumplimiento formal sin generar reales compromisos y decisiones para identificar intereses comunes para el desarrollo territorial sostenible.</li> <li>Falta de voluntad política para el cumplimiento de normas de transparencia incentivan mayor corrupción y falta de probidad y ética en el ejercicio de la función pública, lo cual incrementa la informalidad e ilegalidad de las actividades en el territorio.</li> <li>La <b>GESTIÓN TERRITORIAL NO ES PRIORIZADA EN LA ADMINISTRACIÓN MUNICIPAL</b> continuando procesos de asentamiento sin planificación con alta exposición al peligro e incrementando la especulación de tierras.</li> <li>La fragilidad del sistema político provoca la captura de la gestión municipal por grupos de interés o por organizaciones criminales que anulan procesos de desarrollo territorial.</li> <li><b>LA ANOMÍA Y FALTA DE INTERÉS DE PARTICIPACIÓN DE LA POBLACIÓN EN LOS ASUNTOS DE INTERÉS PÚBLICO</b> incrementa gobiernos populistas o autocráticos.</li> <li>La institución municipal no asume competencias de gestión territorial incrementando la informalidad, ilegalidad y especulación de las actividades en el territorio.</li> <li>Se incrementa la morosidad de tributos municipales y disminuye la capacidad de inversión para la gestión territorial y provisión de servicios.</li> <li><b>LAS INVERSIONES PÚBLICAS NO RESPONDEN A LAS NECESIDADES DEL DESARROLLO SOSTENIBLE</b>.</li> <li>Se reinvierte en reposición de infraestructura antes de su tiempo de vida útil por falta de acciones de mantenimiento.</li> </ul>	<ul style="list-style-type: none"> <li><b>CONGESTIONAMIENTO DE LAS VÍAS NACIONALES</b>, específicamente en los tramos donde pasan por áreas urbanas.</li> <li>Congestionamiento de la principal vía de la capital de distrito, dado los usos múltiples que tiene.</li> <li>Congestionamiento de vías, porque el embarque y desembarque de pasajeros y también de carga se desarrolla sobre las vías públicas, cercanas a las plazas principales de cada lugar.</li> <li>Expansión urbana desordenada por no tener lineamientos de organización del territorio.</li> <li>Continua el <b>DÉFICIT DE PARADEROS Y MOVILIDAD HACIA LOS CENTROS POBLADOS DE LA PERIFERIE</b>.</li> </ul>

**MAPA DE ESCENARIO TENDENCIAL**

SIMB	CENTROS POBLADOS
	Par Urbano Ayacucho
	Influencia Regional
	Influencia Provincial
	Influencia Distrital

SIMB	EJES VIALES
	Eje andino – IIRSA, PE-3S
	Influencia Libertadores, PE28A
	Influencia Provincial, PE-26B
	Eje Vraem, PE28B
	PE-3SL

LEYENDA	
	Zona seca pastoril
	Producción agrícola baja demanda
	Sin recursos hídricos sin agua potable
	Institución educativa
	Hospital
	Establecimiento de salud
	Contaminación residuos sólidos
	Aguas residuales



Peligros Geodinámica Externa: Huayco e Inundación			
Símbolo	Nivel	Área - Ha	%
	Alto	133826.22	43.85%
	Muy Alto	2144.65	0.70%

Conflicto de Uso de Suelo			
Símbolo	Descripción	Área - Ha	%
	Suelo Degradado (en zonas de pastoreo)	38555.14	12.63%
	Suelo Subutilizado (en zonas de cultivo)	15426.31	5.05%

Concesiones Mineras			
Símbolo	Descripción	Área - Ha	%
	Metálico	6671.75	2.19%
	No Metálico	11840.75	3.88%

Uso Actual de Suelo			
Símbolo	Descripción	Área - Ha	%
	Uso Agrícola	80536.17	26.39%
	Uso Pecuario	106509.13	34.90%

ANDAHUAYLAS  
ABANCAY  
CUSCO



6

# **MATRIZ ESTRATÉGICA**

# Visión

Huamanga es una provincia prospera y con desarrollo sostenible, donde su gestión territorial de calidad promueve el desarrollo de sus actividades de manera articulada con plena accesibilidad entre sus centros poblados; y se reduce la vulnerabilidad y eleva la resiliencia de la población.

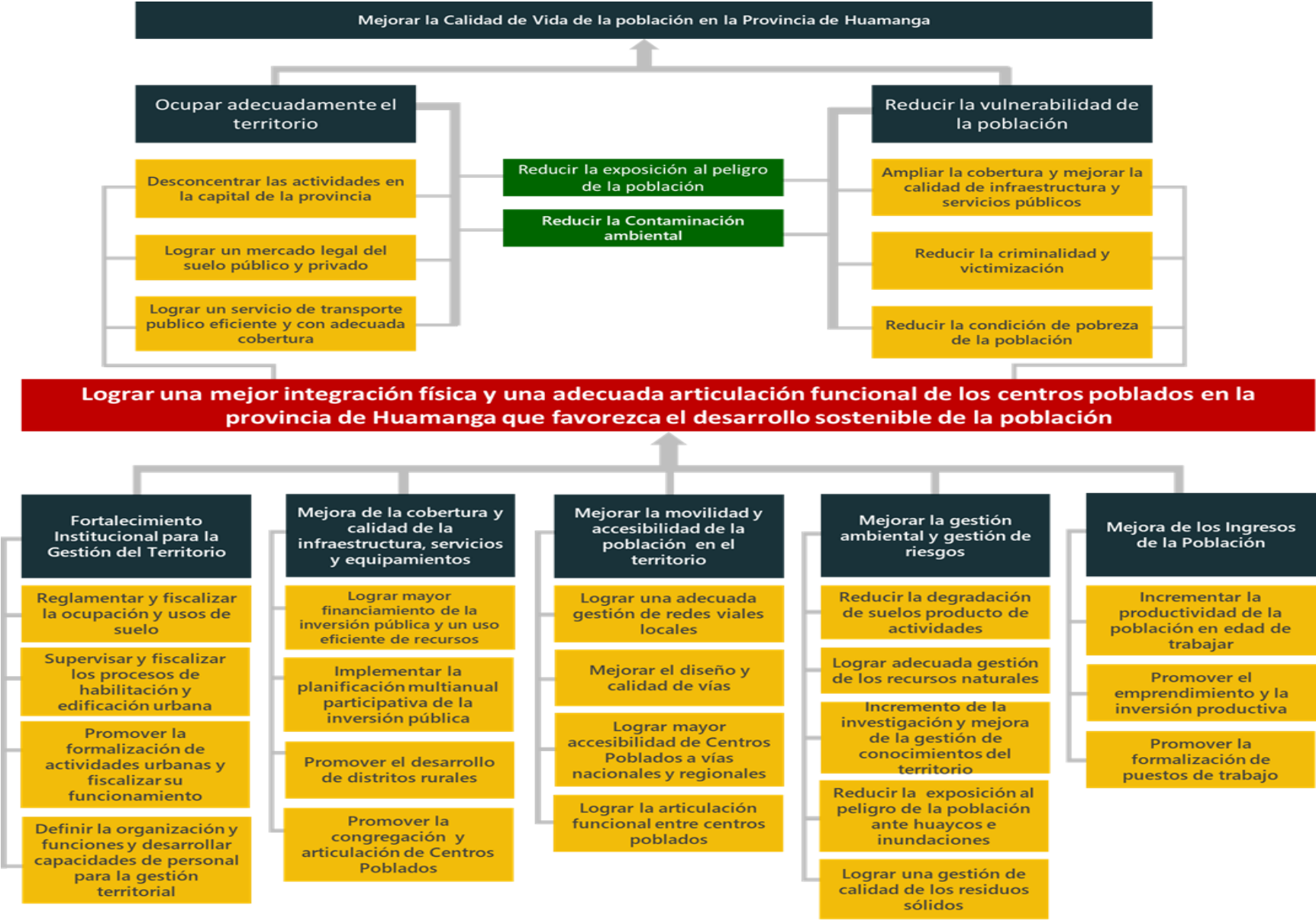


# Vocación Económica del Territorio

Huamanga es un territorio líder del departamento de Ayacucho en industria y servicios, que agrega valor y desarrolla innovación en los sectores agropecuario, forestal, minero y turístico, aprovechando los recursos existentes en su territorio y en las provincias vecinas, gracias a su ubicación estratégica, gran accesibilidad y sus capacidades para el desarrollo del talento en la sierra sur.



# Árbol de Propuestas



# Matriz

MATRIZ ESTRATEGICA DE DESARROLLO DE LA PROVINCIA DE HUAMANGA					
EJES ESTRATEGICOS PNDC - PLAN BICENTENARIO	PLAN DE ACONDICIONAMIENTO TERRITORIAL DE LA PROVINCIA DE HUAMANGA ( PAT)				
EJES ESTRATEGICO (PLAN BICENTENARIO) PDNC	OBJETIVO ESTRATEGICO PAT	N° DE OJETIVO ESPECÍFICO	OBJETIVO ESPECÍFICO PAT	LINEAMIENTOS DE POLÍTICA	ACCIONES ESTRATÉGICAS
1. PLENA VIGENCIA DE LOS DERECHOS FUNDAMENTALES Y DE DIGNIDAD DE LAS PERSONAS	El eje estratégico no posee componentes físicos para su desarrollo en el PAT				
2. IGUALDAD DE OPORTUNIDADES Y ACCESO A LOS SERVICIOS	Mejora de la cobertura y calidad de la infraestructura, servicios y equipamientos	2.1	Lograr mayor financiamiento de la inversión pública y un uso eficiente de recursos mejora de cobertura y calidad de servicios públicos y equipamientos en la provincia de Huamanga	Fortalecer e implementar un adecuado uso de la inversion en servicios salud, educacion y, cultura y deporte	Implementar el adecuado acceso a servicios de salud y educacion con calidad y eficiencia  Implementar proyectos orientados a revalorar la cultura y fomentar el deporte en la provincia
		2.2	Implementar la planificación multianual participativa de la inversión pública de proyectos de mejora de la cobertura y calidad de los servicios públicos y equipamientos en la Provincia de Huamanga	Promover la inversion publica y privada y una adecuada administracion que mejore los servicios basicos	Implementar espacios de concertacion para promover la inversion en servicios basicos interdistrital (mancomunidad para el aprovechamiento adecuado de sus recursos)
		2.3	Dotar y optimizar las infraestructuras de servicios y equipamientos en los centros poblados, según su jerarquía y volumen poblacional.	Garantizar el acceso universal a los servicios basicos de sanemiento y energia en la provincia de Huamanga	Mejorar la calidad y cobertura de los servicios basicos de agua y sanemiento en la provincia  Mejorar la calidad y cobertura de servicios de energia y promover el uso de energias alternativas en la Provincia.
		2.4	Promover la congregación y articulación de Centros Poblados y la eficiente articulacion y conectividad.	Promover un adecuado acondicionamiento territorial y gestion del territorio	Implementar y monitorear la implementacion del Plan de Acondicionamiento Territorial d ela Provincia  Establecer un sistema provincial de gestión territorial que permita armonizar los instrumentos técnicos y normativos  Fortalecer las capacidades tecnologicas y humanas para la implementacion del PAT Huamanga

# Matriz

## MATRIZ DE INDICADORES Y METAS DEL PAT - HUAMANGA

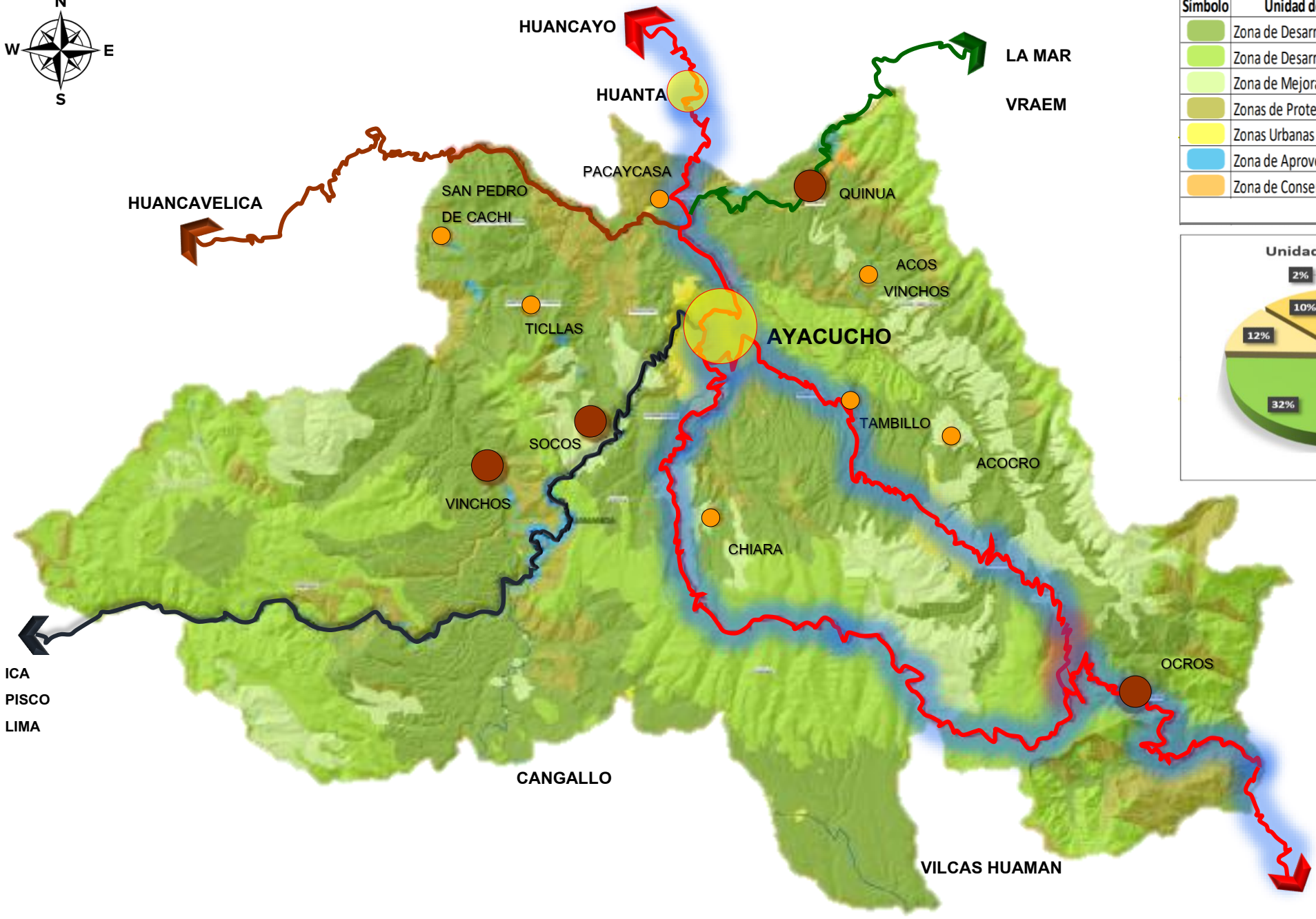
PLAN DE ACONDICIONAMIENTO TERRITORIAL DE LA PROVINCIA DE HUAMANGA								
N. DE EJE ESTRATEGICO	OBJETIVO ESTRATEGICO PAT HUAMANGA	N. DE OBJETIVO ESPECIFICO	OBJETIVO ESPECIFICO	INDICADOR DE MEDICION		METAS		
				INDICADOR	LINEA BASE / AÑO	CORTO PLAZO (2021)	MEDIANO PLAZO (2028)	LARGO PLAZO (2038)
1								
2	Mejora de la cobertura y calidad de la infraestructura, servicios y equipamientos de la provincia de Huamanga	2.1	Lograr mayor financiamiento de la inversión pública y un uso eficiente de recursos en servicios de educación, salud y otros de la Provincia	Areas verdes por cada 100,000 habitantes	No existe Data a nivel provincial			
				Espacios publicos de recreacion por cada 100,000 habitantes	No existe Data a nivel provincial			
				Porcentaje de población con cobertura de atención de un establecimiento de educación básica	83.20 % / 2007	85%	90%	100%
				Porcentaje de la población dentro del rango de atención de un establecimiento de de salud básica	65.39 % / 2007	75%	85%	100%
		2.2	Implementar la planificación multianual participativa de la inversión pública de proyectos de saneamiento, educación y salud, en la Provincia de Huamanga	Inversion en infraestructura de servicios en la Provincia	No existe Data a nivel provincial			
		2.3	Dotar y optimizar la cobertura de infraestructuras de servicios básicos en los centros poblados, según su jerarquía y volumen poblacional	Porcentaje de hogares con conexiones domiciliarias a la red de agua de la provincia	77.70 % / 2007	85%	90%	100%
				Porcentaje de hogares con conexión domiciliaria al sistema de alcantarillado	48.50 % / 2007	60%	80%	100%
				Porcentaje de hogares de la ciudad con conexión autorizada a la energía eléctrica	74.10 % / 2007	85%	90%	100%
		2.4	Promover la congregación y articulación de Centros Poblados y la eficiente articulación y conectividad.	Indice de accesibilidad a vias de comunicación (1)	No existe Data a nivel provincial			
					Índice de Clark-Evans o Índice RN El resultado oscila entre 0 y 2.15. Cuando el valor tienda a cero es un sistema totalmente concentrado, mientras que si el valor tienda a 2.15 indica una distribución uniforme.	1.95 / 2017	1.98	2



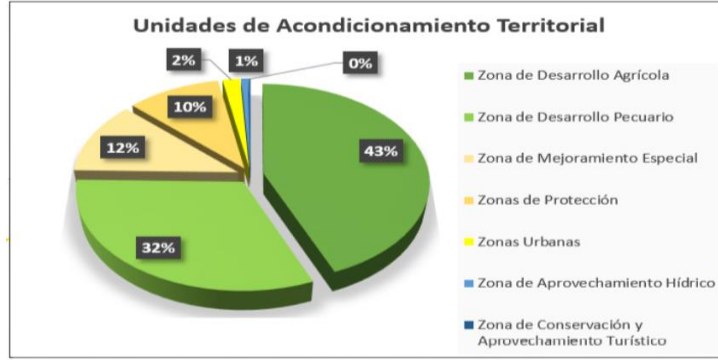
7

**UNIDADES DE ACONDICIONAMIENTO TERRITORIAL**

MAPA DE UNIDADES DE ACONDICIONAMIENTO TERRITORIAL



Símbolo	Unidad de Acondicionamiento Territorial	Área(ha)	%
	Zona de Desarrollo Agrícola	133186.14	43.65%
	Zona de Desarrollo Pecuario	96698.58	31.69%
	Zona de Mejoramiento Especial	35826.65	11.74%
	Zonas de Protección	30763.17	10.08%
	Zonas Urbanas	5749.33	1.88%
	Zona de Aprovechamiento Hídrico	2246.37	0.74%
	Zona de Conservación y Aprovechamiento Turístico	677.10	0.22%
<b>TOTAL</b>		<b>305147.34</b>	<b>100.00%</b>



**SIGNOS CONVENCIONALES**

- EJE ANDINO
- INFLUENCIA PROVINCIAL
- EJE VRAEM
- INFLUENCIA LIBERTADORES
- PE-3SL
- Influencia Distrital
- Par Urbano Ayacucho
- Influencia Regional

ICA  
PISCO  
LIMA

CANGALLO

VILCAS HUAMAN

ANDAHUAYLAS  
ABANCAY  
CUSCO



Producción de Quinoa



Producción orgánica



Cosechas de papa



Producción de leche  
Ganado Vacuno



VISTA PANORÁMICA DE LA CUEVA DE PIKIMACHAY, EN EL DISTRITO DE PACAYCASA - HUAMANGA - AYACUCHO

## Cuevas de Pikimachay o Piquimachay

Las cuevas de Pikimachay se encuentran ubicadas en el distrito de Pacaycasa, en la provincia de Huamanga, dentro del departamento y región de Ayacucho. Estas cuevas se encuentran a 2 850 metros ...



## Santuario Histórico Pampa de Ayacucho

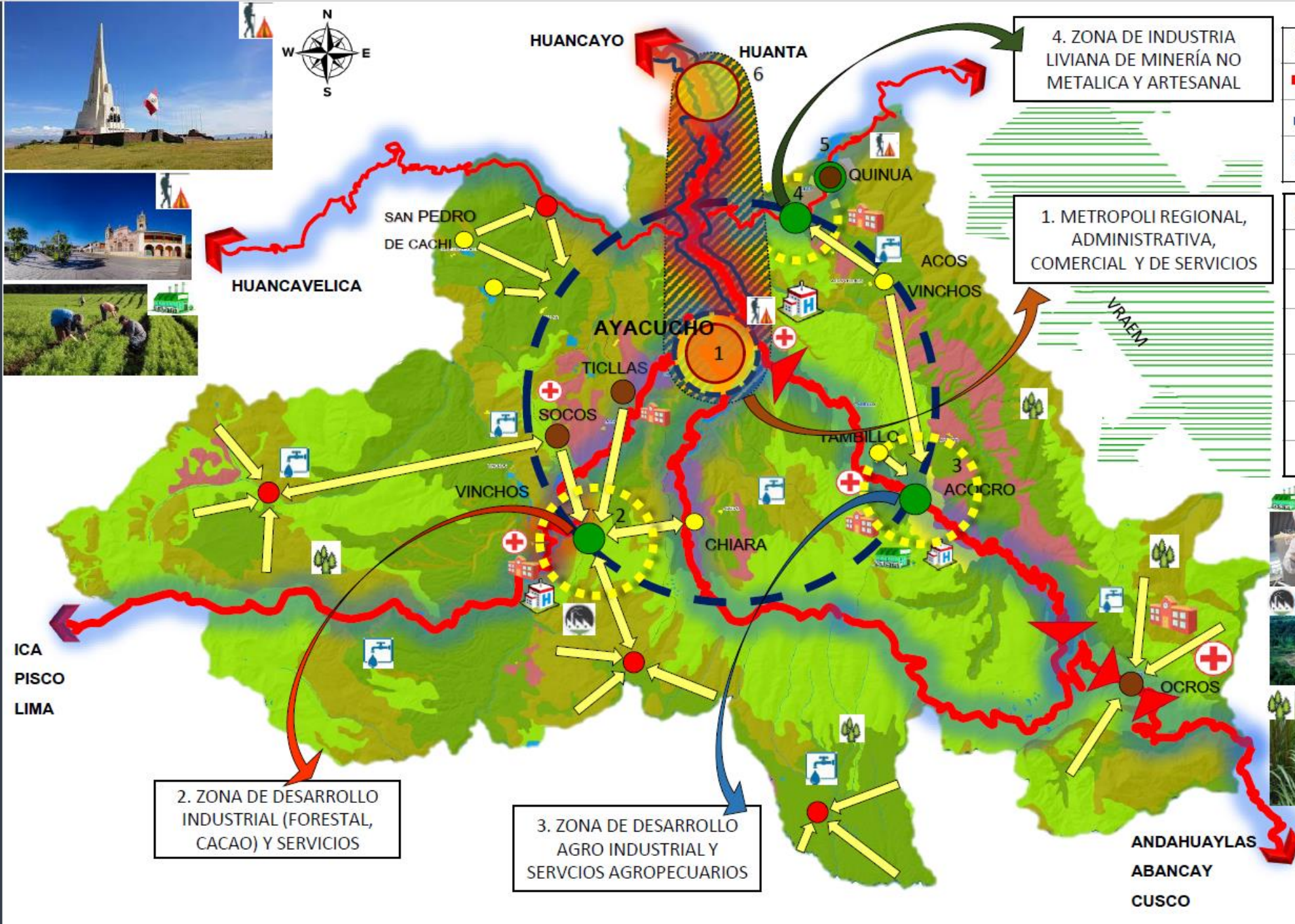
El Santuario Histórico Pampa de Ayacucho se encuentra dentro de la provincia de Huamanga, en la región de Ayacucho. Y ocupa una extensión aproximada de 300. 00 hectáreas; este es reconocido como...



8

# **MAPA MODELO TERRITORIAL**

ESQUEMA DEL MODELO TERRITORIAL



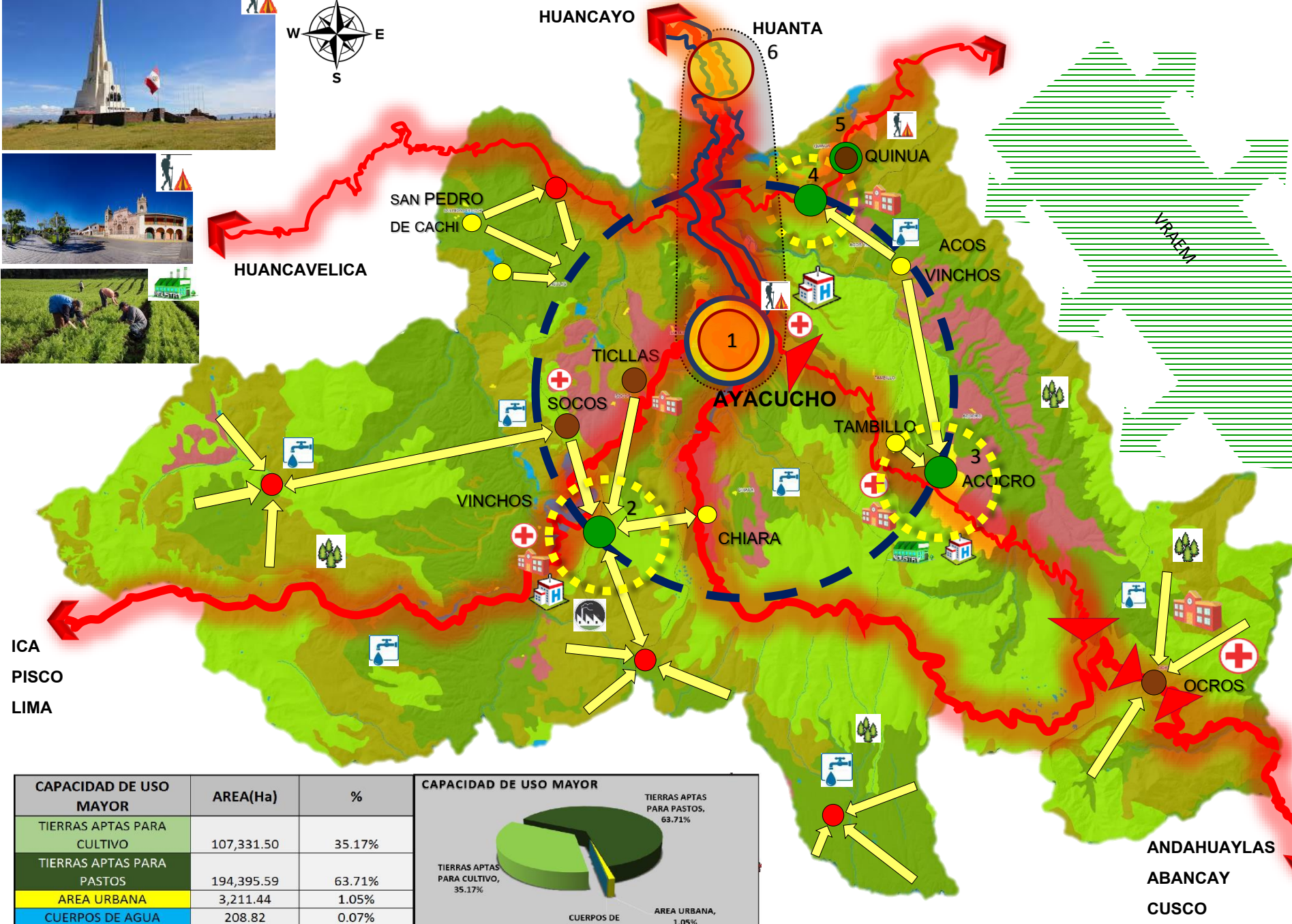
SIMB	EJES VIALES
	Vías nacionales consolidadas
	Vía de Evitamiento consolidado
	Vía (Anillo de conexión Intercentralidades)

SIMB	CENTROS POBLADOS
	Par Urbano complementario
	Influencia Regional
	Centralidades especializadas (nuevas) Tipo I
	Influencia Provincial – Centralidades Tipo II
	Conglomerados
	Centros Poblados dispersos

LEYENDA	
	Reforestación
	Agua potable
	Cosecha de Agua
	Institución educativa
	Hospital
	Establecimiento de salud
	Turismo
	Industria
	Agroindustria



**ESQUEMA DEL MODELO TERRITORIAL**



SIMB	EJES VIALES
	Vías nacionales consolidadas
	Vía de Evitamiento consolidado
	Vía (Anillo de conexión Intercentralidades)

SIMB	EJES VIALES
	Par Urbano complementario
	Influencia Regional
	Centralidades especializadas (nuevas) Tipo I
	Influencia Provincial – Centralidades Tipo II
	Conglomerados
	Centros Poblados dispersos

ICA  
PISCO  
LIMA

ANDAHUAYLAS  
ABANCAY  
CUSCO

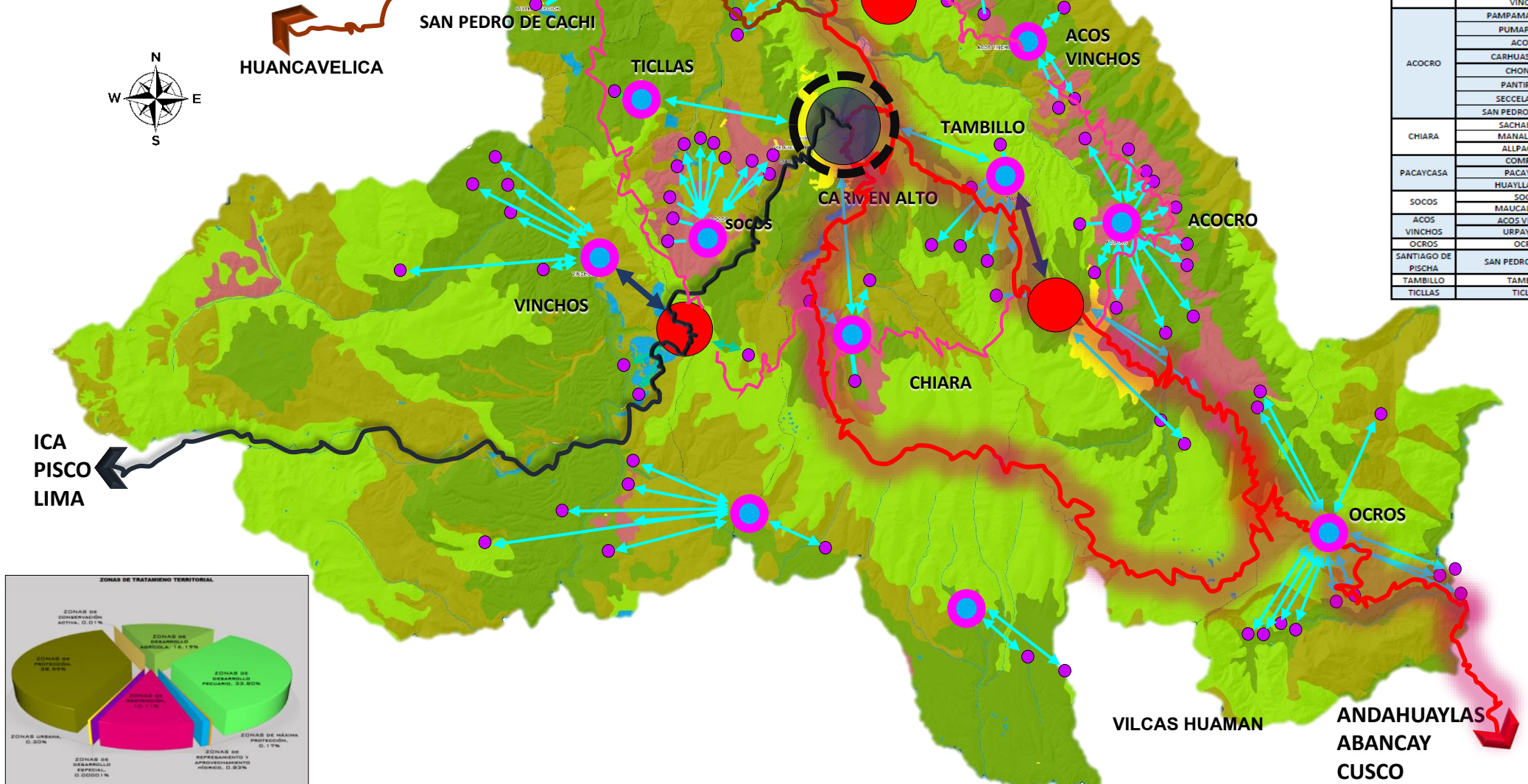
CAPACIDAD DE USO MAYOR	AREA(Ha)	%
TIERRAS APTAS PARA CULTIVO	107,331.50	35.17%
TIERRAS APTAS PARA PASTOS	194,395.59	63.71%
AREA URBANA	3,211.44	1.05%
CUERPOS DE AGUA	208.82	0.07%
TOTAL	305,147.34	100.00%



LEYENDA	
	Reforestación
	Agua potable
	Cosecha de Agua
	Institución educativa
	Hospital
	Establecimiento de salud
	Turismo
	Industria
	Agroindustria

**MAPA PROPUESTA DEL MODELO TERRITORIAL**

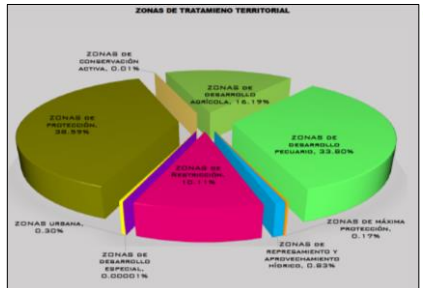
SIMB	UNIDADES DE ACONDICIONAMIENTO TERRITORIAL - PAT	AREA (Ha) ATT	AREA (KM <sup>2</sup> ) ATT	%
	ZONA URBANA	11,280.32	112.80	0.30%
	ZONA DE PROTECCION	1,465,883.80	14,658.84	38.59%
	ZONA DECONSERVACION ACTIVA	212.39	2.12	0.01%
	ZONA DE DESARROLLO AGRICOLA	614,940.08	6,149.40	16.19%
	ZONA DE DESARROLLO PECUARIO	1,283,988.29	12,839.88	33.80%
	ZONA MAXIMA DE PROTECCION	6,411.48	64.11	0.17%
	ZONA DE REPRESENTAMIENTO Y APROVECHAMIENTO HIDRICO	31,687.53	316.88	0.83%
	ZONA DE RESTRICCION	383,924.23	3,839.24	10.11%
	ZONA DE DESARROLLO ESPECIAL	0.28	0.0028	0.00001%
	<b>TOTAL</b>	<b>3,798,328.41</b>		<b>100.00%</b>



DISTRITO	CENTRO POBLADO	ROL		
		FUNCION	TIPOLOGIA	
AYACUCHO	AYACUCHO	CIUDAD INTERMEDIA PRINCIPAL	Administrativo, comercial, financiero, turismo y servicios	
	SAN JUAN DE URUBAMBA	PUEBLO		
SAN JUAN BAUTISTA	SAN JUAN BAUTISTA	CIUDAD INTERMEDIA PRINCIPAL		
CARMEN ALTO	CARMEN ALTO	CIUDAD INTERMEDIA		
ANDRES AVELINO CACERES	JARDIN	CIUDAD MENOR PRINCIPAL		
JESUS NAZARENO	JESUS NAZARENO	CIUDAD MENOR PRINCIPAL		
QUINUA	QUINUA	VILLA		Turismo, Servicios, comercio y agricultura
VINCHOS	PACHA	PUEBLO		Servicios y comercio y agricultura
	PUTACCA	PUEBLO		
	VINCHOS	CASERIO		
ACOCRO	PAMPAMARCA ALTA	CASERIO	Servicios y agricultura	
	PUMAPUQUIO			
	ACOCO			
	CARHUASCHOQUE			
	CHONTACA			
	PANTIPAMPA			
	SECCELAMBRAS			
SAN PEDRO DE CCOISA				
CHIARA	SACHABAMBA	PUEBLO	Servicios y agricultura	
	MANALLASACC	CASERIO		
	ALLPACHAKA	CASERIO		
PACAYCASA	COMPANIA	CASERIO	Servicios y comercio y agricultura	
	PACAYCASA	CASERIO		
	HUAYLLAPAMPA	CASERIO		
	SOCOS	CASERIO		
SOCOS	MAUCALLACATA	CASERIO	Servicios y comercio y agricultura	
ACOS VINCHOS	ACOS VINCHOS	CASERIO	Servicios y comercio y agricultura	
	URPAY ALTO	CASERIO		
OCROS	OCROS	CASERIO	Servicios y agricultura	
SANTIAGO DE PISCHA	SAN PEDRO DE CACHI	CASERIO	Servicios y agricultura	
TAMBILLO	TAMBILLO	CASERIO	Servicios y agricultura	
TICLLAS	TICLLAS	CASERIO	Servicios y agricultura	

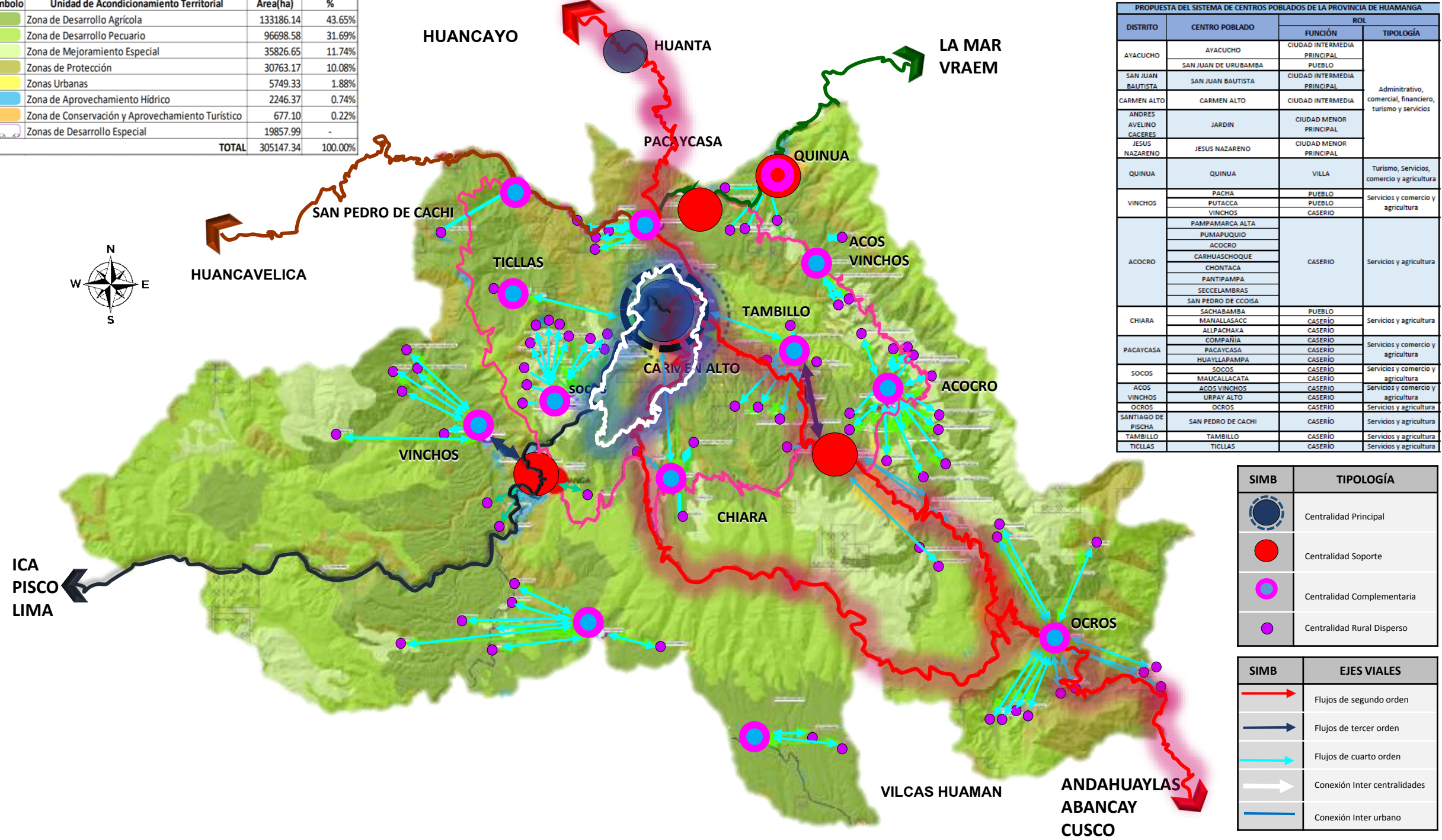
SIMB	TIPOLOGIA
	Centralidad Principal
	Centralidad Soporte
	Centralidad Complementaria
	Centralidad Rural Disperso

SIMB	EJES VIALES
	Flujos de segundo orden
	Flujos de tercer orden
	Flujos de cuarto orden
	Conexión Inter centralidades
	Conexión Inter urbano



**MAPA PROPUESTA DEL MODELO TERRITORIAL**

Símbolo	Unidad de Acondicionamiento Territorial	Área(ha)	%
	Zona de Desarrollo Agrícola	133186.14	43.65%
	Zona de Desarrollo Pecuario	96698.58	31.69%
	Zona de Mejoramiento Especial	35826.65	11.74%
	Zonas de Protección	30763.17	10.08%
	Zonas Urbanas	5749.33	1.88%
	Zona de Aprovechamiento Hídrico	2246.37	0.74%
	Zona de Conservación y Aprovechamiento Turístico	677.10	0.22%
	Zonas de Desarrollo Especial	19857.99	-
	<b>TOTAL</b>	<b>305147.34</b>	<b>100.00%</b>



PROPUESTA DEL SISTEMA DE CENTROS POBLADOS DE LA PROVINCIA DE HUAMANGA				
DISTRITO	CENTRO POBLADO	ROL		
		FUNCIÓN	TIPOLOGÍA	
AYACUCHO	AYACUCHO	CIUDAD INTERMEDIA PRINCIPAL	Administrativo, comercial, financiero, turismo y servicios	
	SAN JUAN DE URUBAMBA	PUEBLO		
SAN JUAN BAUTISTA	SAN JUAN BAUTISTA	CIUDAD INTERMEDIA PRINCIPAL		
CARMEN ALTO	CARMEN ALTO	CIUDAD INTERMEDIA		
ANDRES AVELINO GACERES	JARDIN	CIUDAD MENOR PRINCIPAL		
JESUS NAZARENO	JESUS NAZARENO	CIUDAD MENOR PRINCIPAL		
QUINUA	QUINUA	VILLA		Turismo, Servicios, comercio y agricultura
VINCHOS	PACHA	PUEBLO		Servicios y comercio y agricultura
	PUTACCA	PUEBLO		
	VINCHOS	CASERIO		
ACOCRO	PAMPAMARCA ALTA	CASERIO	Servicios y agricultura	
	PUMAPUQUIO			
	ACOCRO			
	CARHUASCHOQUE			
	CHONTACA			
	PANTIPAMPA			
	SECCELAMBRAS			
SAN PEDRO DE COISA				
CHIARA	SACHABAMBA	PUEBLO	Servicios y agricultura	
	MANALLASACC	CASERIO		
	ALLPACHAKA	CASERIO		
PACAYCASA	COMPANIA	CASERIO	Servicios y comercio y agricultura	
	PACAYCASA	CASERIO		
	HUAYLLAPAMPA	CASERIO		
SOCOS	SOCOS	CASERIO	Servicios y comercio y agricultura	
	MAUCALLACATA	CASERIO		
ACOS VINCHOS	ACOS VINCHOS	CASERIO	Servicios y comercio y agricultura	
	URPAY ALTO	CASERIO		
OCROS	OCROS	CASERIO	Servicios y agricultura	
SANTIAGO DE PISCHA	SAN PEDRO DE CACHI	CASERIO	Servicios y agricultura	
TAMBILLO	TAMBILLO	CASERIO	Servicios y agricultura	
TICLLAS	TICLLAS	CASERIO	Servicios y agricultura	

SIMB	TIPOLOGÍA
	Centralidad Principal
	Centralidad Soporte
	Centralidad Complementaria
	Centralidad Rural Disperso

SIMB	EJES VIALES
	Flujos de segundo orden
	Flujos de tercer orden
	Flujos de cuarto orden
	Conexión Inter centralidades
	Conexión Inter urbano



9

## **PROPUESTAS ESPECÍFICAS**



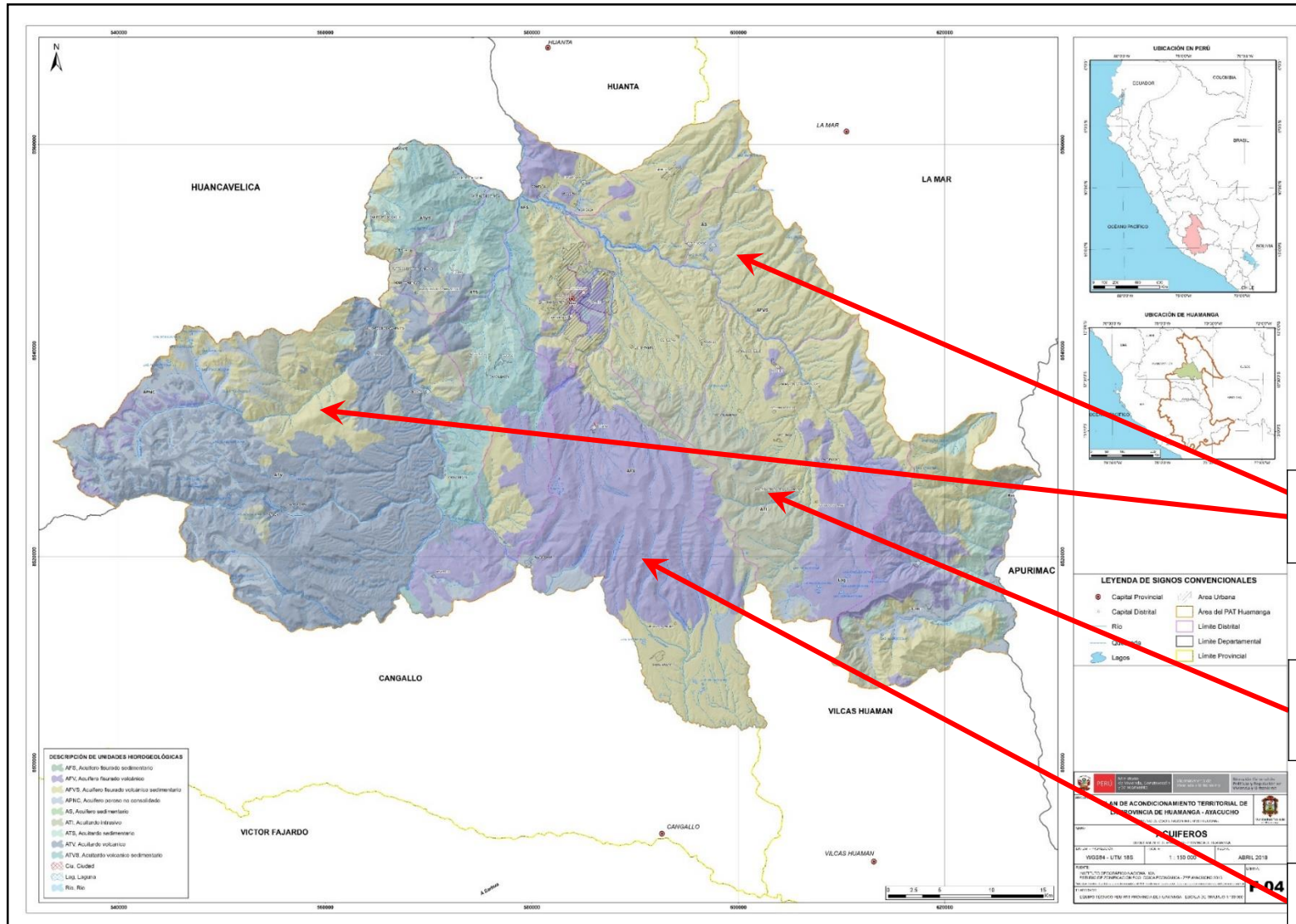
# **USO Y APROVECHAMIENTO Y OCUPACIÓN DEL SUELO PROVINCIAL**

## Aspectos más relevantes del componente geológico del PAT de Huamanga

- a) Planicies estructurales de roca volcánica con superficies onduladas y de baja inclinación, bastante estables y con potencial para diferentes actividades (ganadería de camélidos, agricultura de papa, quinua, maíz, flores, etc.), limitadas por zonas de escarpes, taludes, quebradas y valles.
- b) Rocas con diferentes capacidades para almacenar aguas subterráneas.
- c) Peligros geológicos diversos (huaycos, deslizamientos, derrumbes, inundaciones).
- d) Potencial minero por sustancias no–metálicas (diatomita, yeso, puzolana, arcillas).



# Diagnóstico



Rocas con diferentes capacidades como acuíferos



AFS

Acuífero Fisurado Sedimentario.

ATV

Acuífero Fisurado volcánico.

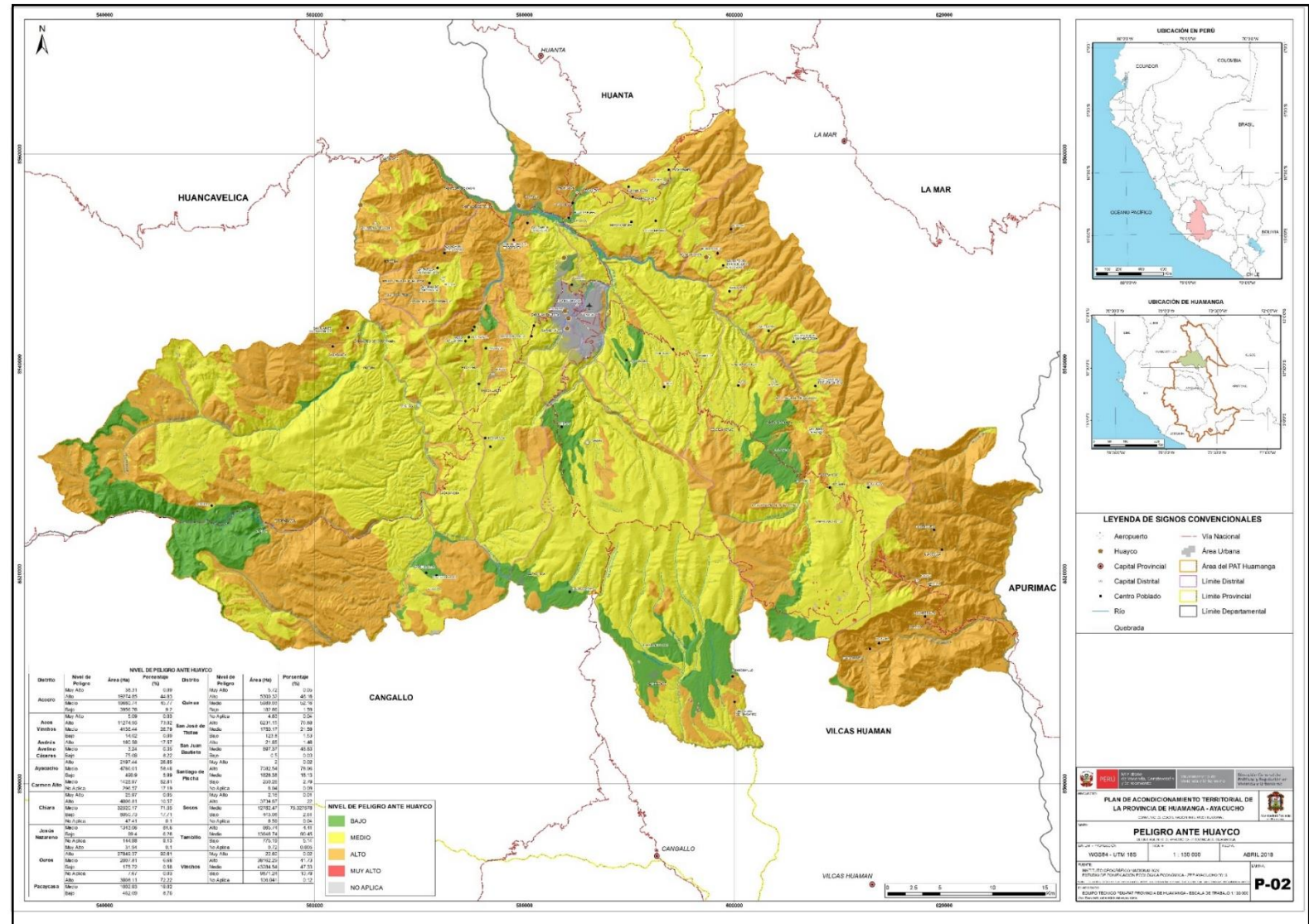
APNCa

Acuífero poroso no consolidado.

# Diagnóstico

Huaycos  
Deslizamientos  
Derrumbes  
Inundaciones.

Peligros geológicos  
diversos



- LEYENDA DE SIGNOS CONVENCIONALES**
- Aeropuerto
  - Huayco
  - Capital Provincial
  - Capital Distrital
  - Centro Poblado
  - Río
  - Quebrada
  - Via Nacional
  - Área Urbana
  - Área del PAT Huamanga
  - Límite Distrital
  - Límite Provincial
  - Límite Departamental

PLAN DE ACCIONAMIENTO TERRITORIAL DE LA PROVINCIA DE HUAMANGA - AYACUCHO

PELIGRO ANTE HUAYCO

WGS84 - UTM 18S

1:150 000

ABRIL 2018

P-02

# Diagnóstico

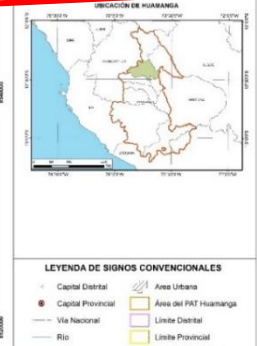
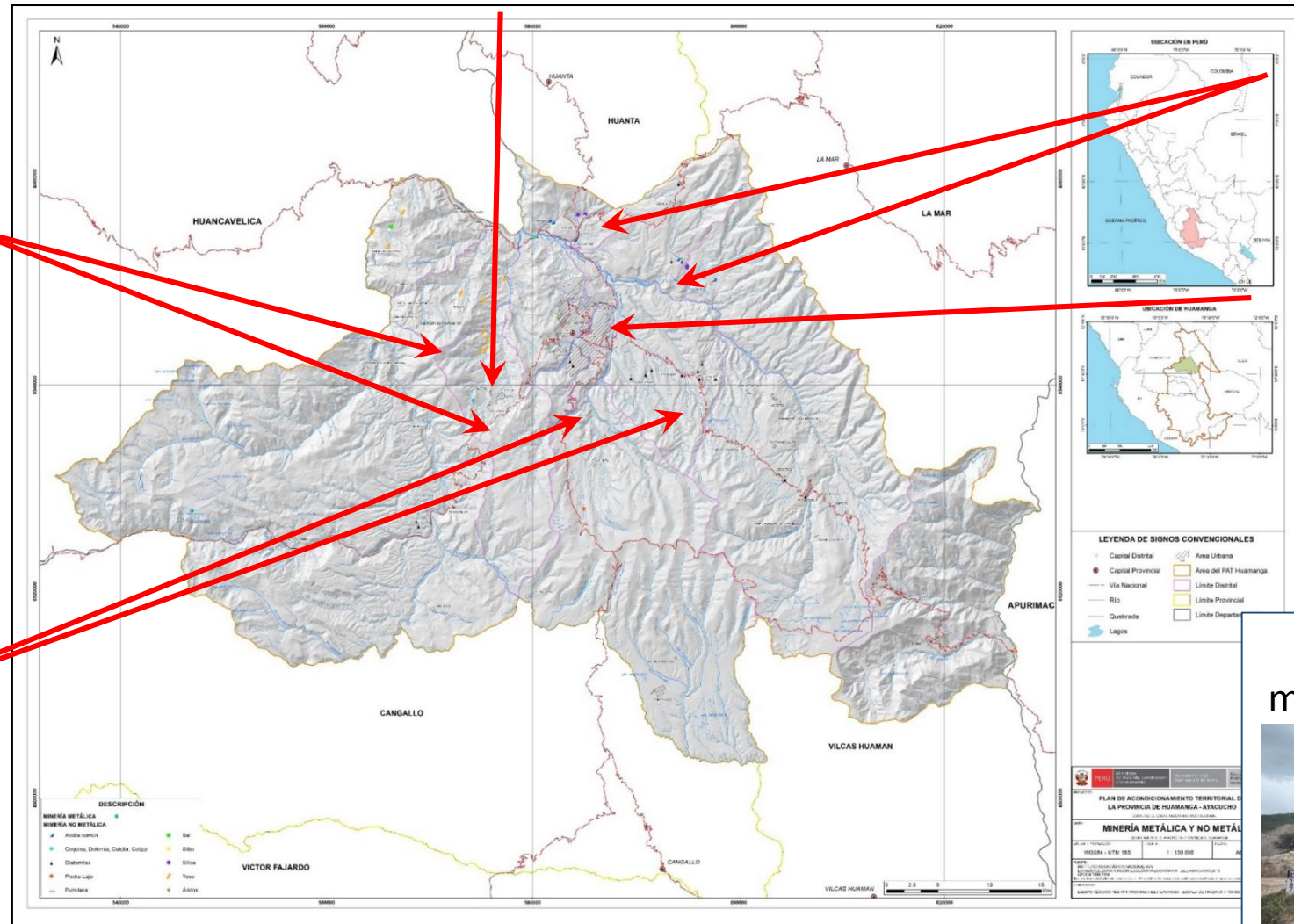
Pb-Zn

Arcillas

Yeso



Diatomita



Puzolana



Alto potencial minero no-metálico



# Diagnóstico

	Oportunidades	Amenazas
	<ul style="list-style-type: none"> <li>Interés del Estado por proteger el territorio y velar por su uso sostenible.</li> <li>Acuerdos y recursos internacionales para el desarrollo de proyectos de investigación relacionados a las capacidades del territorio.</li> <li>Establecimiento de políticas nacionales y regionales de medio ambiente y de gestión del riesgo ante desastres de parte del CENEPRED, INDECI, MINAM y el Gobierno Regional de Ayacucho.</li> </ul>	<ul style="list-style-type: none"> <li>Presencia recurrente de fenómenos naturales geológicos que afectan el territorio.</li> <li>Tendencia a la disminución del recurso hídrico de la provincia generado por el cambio climático.</li> <li>Incremento intensivo de minería informal sin los adecuados cuidados ambientales y de sostenibilidad.</li> </ul>
Fortalezas	Estrategias Ofensivas	Estrategias Defensivas
<ul style="list-style-type: none"> <li>Territorio fisiográficamente variado ofreciendo diversidad de alternativas de desarrollo.</li> <li>Presencia de sistemas hidrológicos pertenecientes a las cuencas del Mantaro y Pampas y con potencial hídrico superficial importante representado por los ríos, lagunas, puquiales, etc.</li> <li>Presencia de recursos minerales, principalmente no metálicos, de importancia para la minería de pequeña escala y para el desarrollo de industrias.</li> </ul>	<ul style="list-style-type: none"> <li>Implementación de un sistema de información del territorio alimentado permanentemente por responsables de los municipios distritales y revisados por personal especializado del MVCS para que sirva de base en acciones de manejo del territorio y como fuente para investigaciones.</li> <li>Implementación de proyectos de reservorios y de alimentación de acuíferos.</li> <li>Implementación de proyectos de promoción de buenas prácticas mineras e industrialización (diatomita, puzolanas, arcillas) y desarrollo de artesanías con</li> </ul>	<ul style="list-style-type: none"> <li>Promoción de proyectos de capacitación y concientización sobre el buen uso del territorio.</li> <li>Promoción de proyectos de riego tecnificado para el óptimo aprovechamiento del agua.</li> <li>Monitoreo de actividades mineras, campañas de capacitación y formalización.</li> </ul>
Debilidades	Estrategias de Adaptación	Estrategias de Supervivencia
<ul style="list-style-type: none"> <li>Territorio fisiográficamente complejo y con diversos peligros geológicos.</li> <li>Desconocimiento del potencial hídrico superficial y subterráneo (volumen y calidad).</li> <li>Desaprovechamiento del recurso agua en épocas de avenidas.</li> <li>Desarrollo de actividades mineras informales y aprovechamiento inadecuado de los recursos minerales.</li> </ul>	<ul style="list-style-type: none"> <li>Descentralización de funciones por zonas.</li> <li>Campañas de capacitación para almacenamiento y manejo del recurso agua.</li> <li>Monitoreo de actividades mineras, campañas de capacitación y formalización.</li> </ul>	<ul style="list-style-type: none"> <li>Implementación de sistemas de alerta temprana.</li> <li>Programas alternativos y de adaptación a los eventos extremos.</li> <li>Implementación de programas de resiliencia para la gestión de riesgos antes desastres.</li> </ul>

# Diagnóstico

Territorio fisiográficamente complejo, con diversas potencialidades, limitaciones y peligros geológicos.

Desconocimiento de las características geográficas y geológicas a escala local.

## RECURSOS HÍDRICOS

Desconocimiento del potencial hídrico superficial y subterráneo (volumen y calidad).

Escasez del recurso agua.

Desaprovechamiento del recurso agua en épocas de avenidas.

## PELIGROS GEOLÓGICOS

Presencia recurrente de fenómenos naturales geológicos que afectan el territorio.

Falta de conocimiento o desinterés por las consecuencias de un inadecuado manejo del territorio.

## MINERÍA

Presencia de recursos minerales, principalmente no metálicos, de importancia para la minería de pequeña escala y para el desarrollo de industrias.

Desarrollo de actividades mineras informales y aprovechamiento inadecuado de los recursos minerales.

# Uso y Aprovechamiento y Ocupación del Suelo Provincial

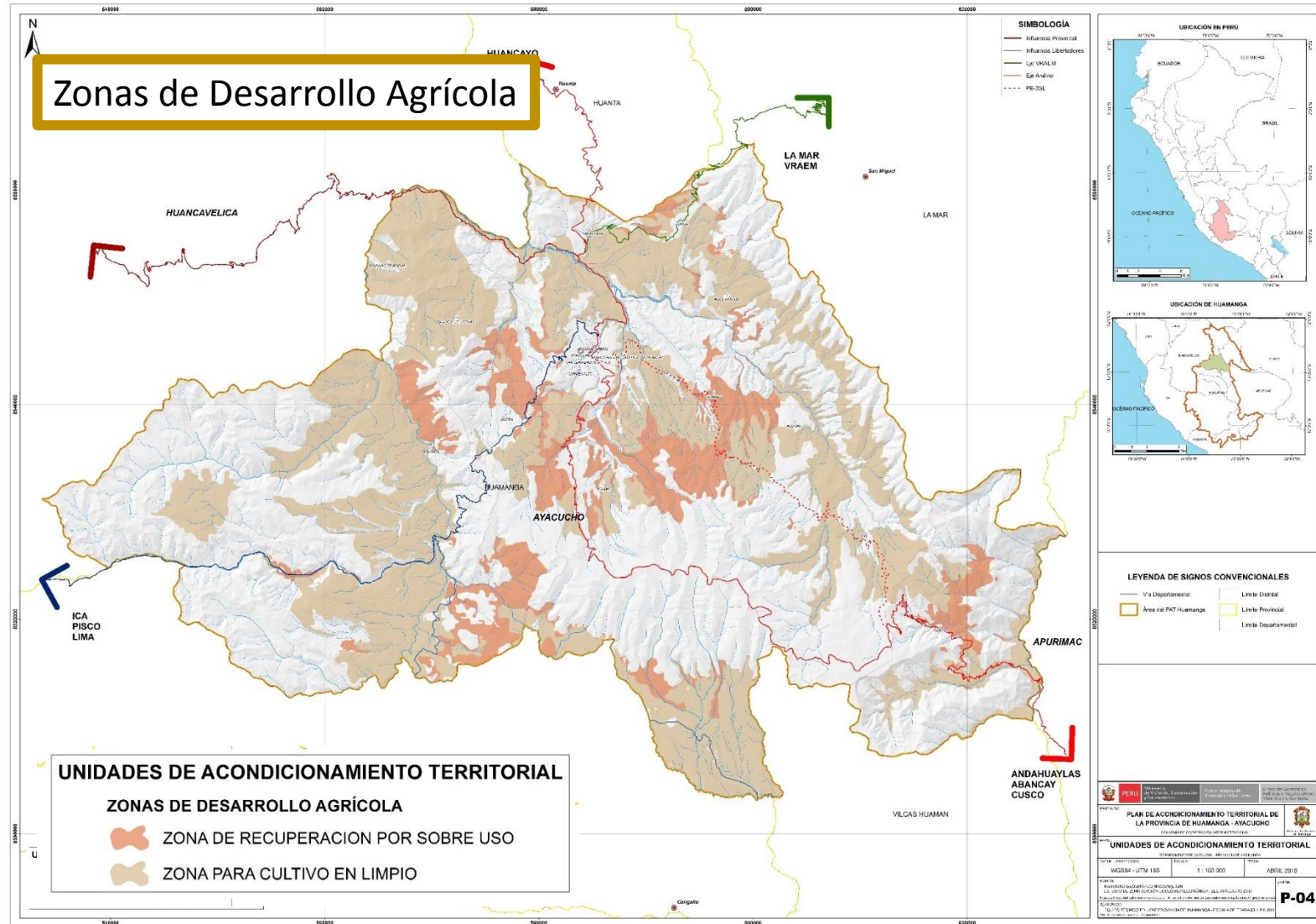
## Unidades de Acondicionamiento Territorial

- Los espacios geográficos que presenten vocación para promover el desarrollo agropecuario.
- Zonas que por su vocación permitan promover la protección y conservación.
- Zonas con características socio culturales requieren tratamiento especial.
- Zonas con atractivos turísticos que por sus características son potencial para el turismo, promoviendo su conservación.

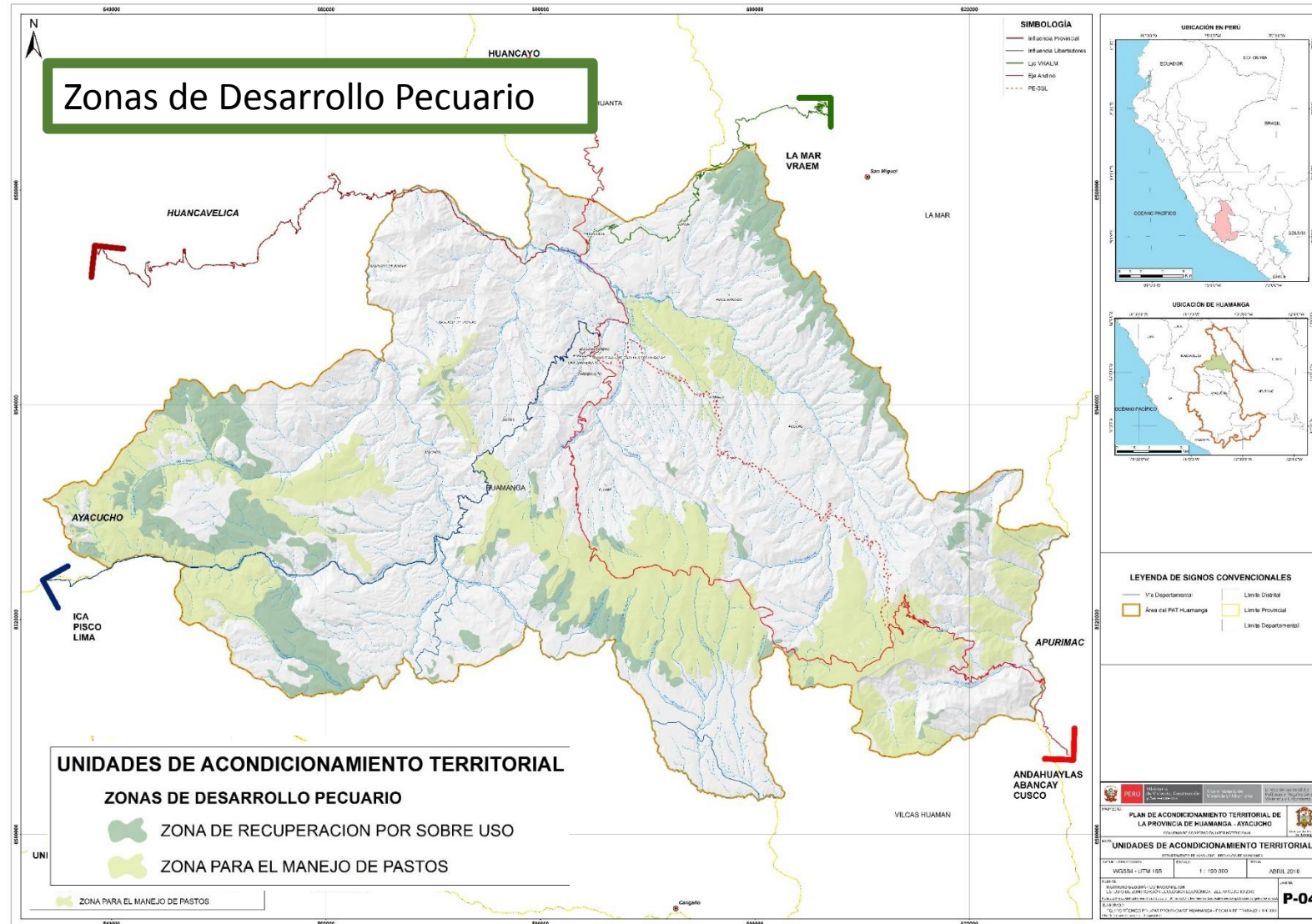
### Unidades de Acondicionamiento Territorial de la provincia de Huamanga

Unidad de Acondicionamiento Territorial	Área HA
Zonas de Desarrollo Agrícola	133186.14
Zonas de Desarrollo Pecuario	96698.58
Zonas de Mejoramiento Especial	35826.65
Zonas de Protección	30763.17
Zonas de Conservación y Aprovechamiento Turístico	677.10
Zonas de Aprovechamiento Hídrico	2246.37
Zonas Urbanas	5749.33

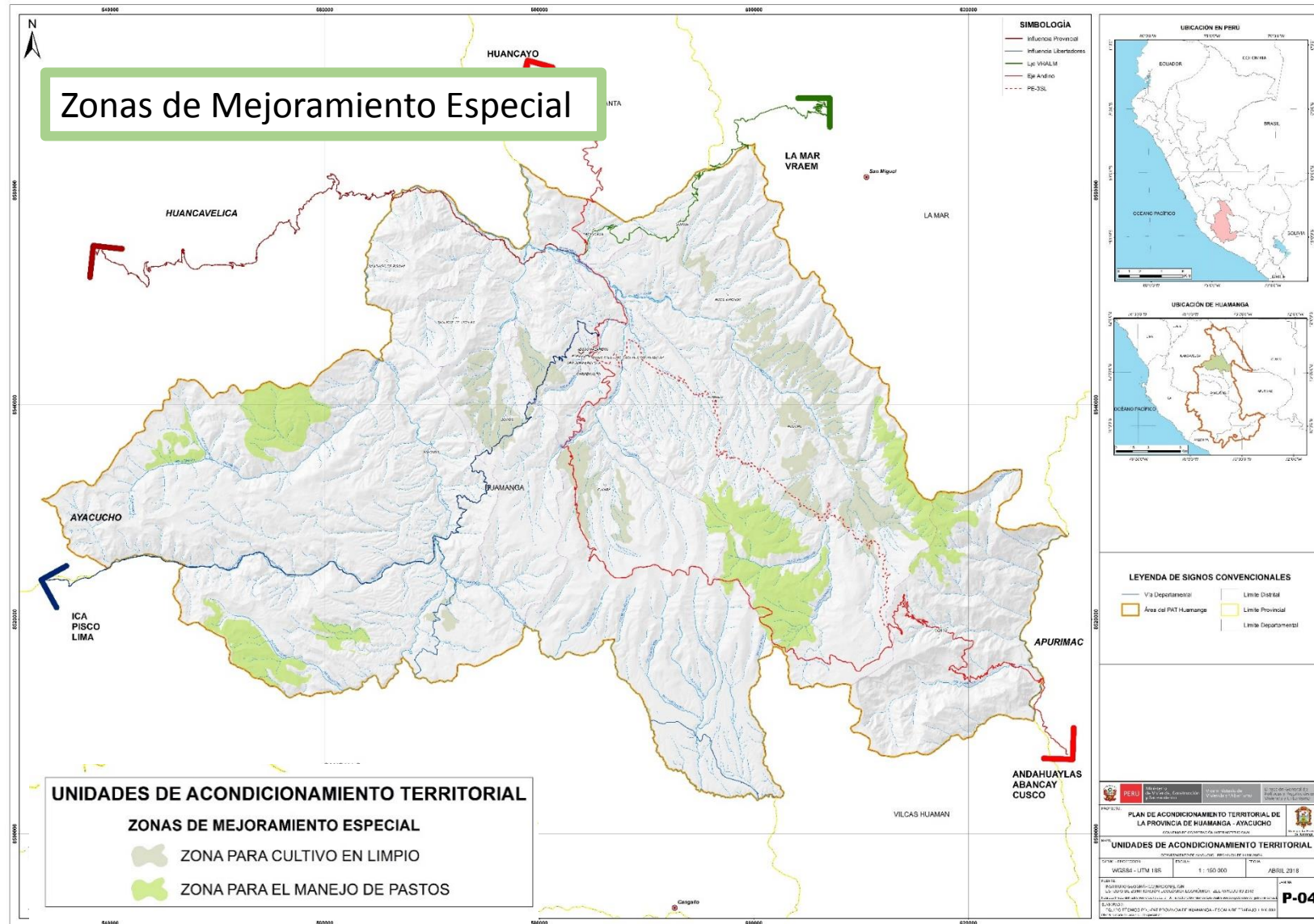
# Uso y Aprovechamiento y Ocupación del Suelo Provincial



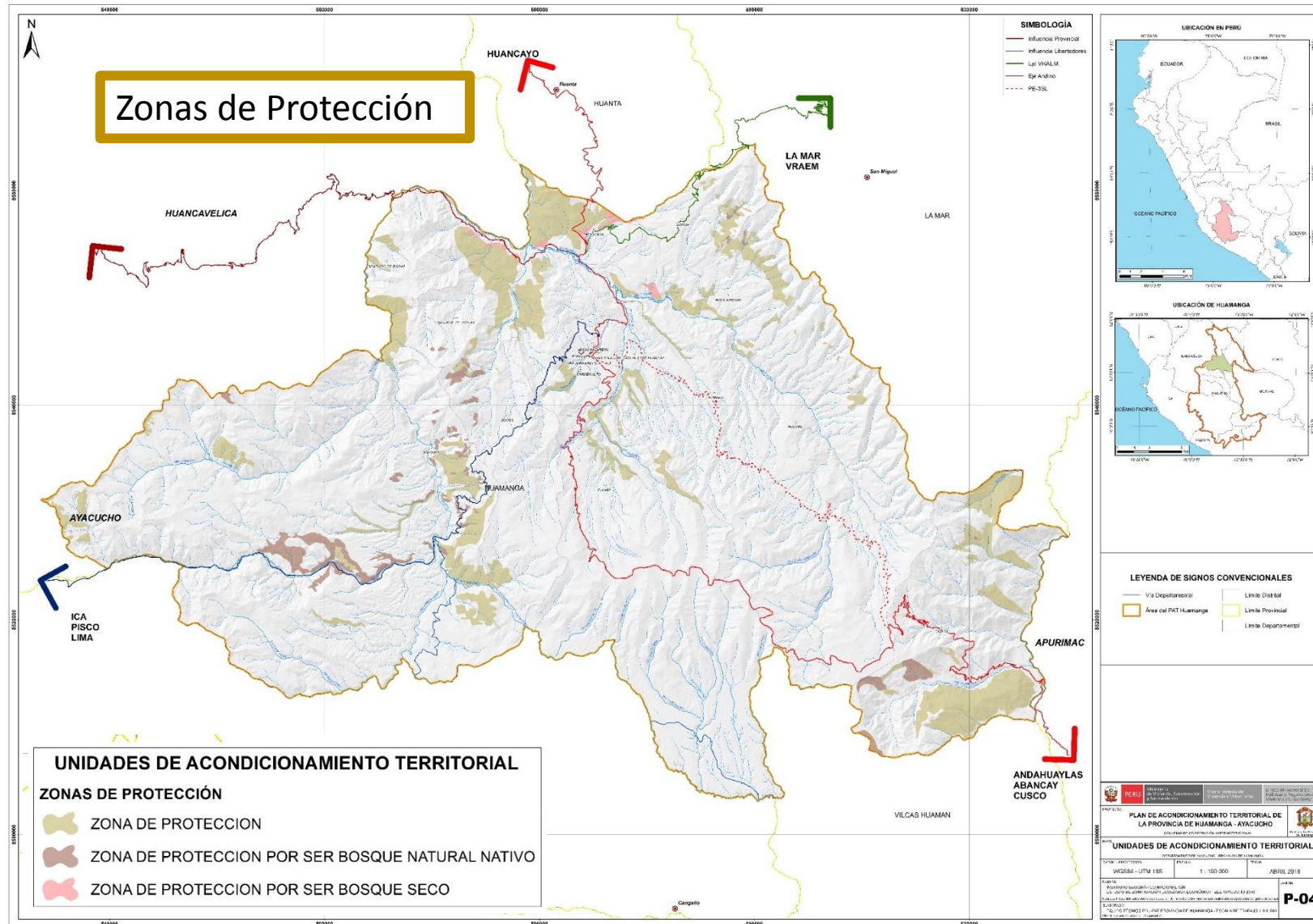
# Uso y Aprovechamiento y Ocupación del Suelo Provincial



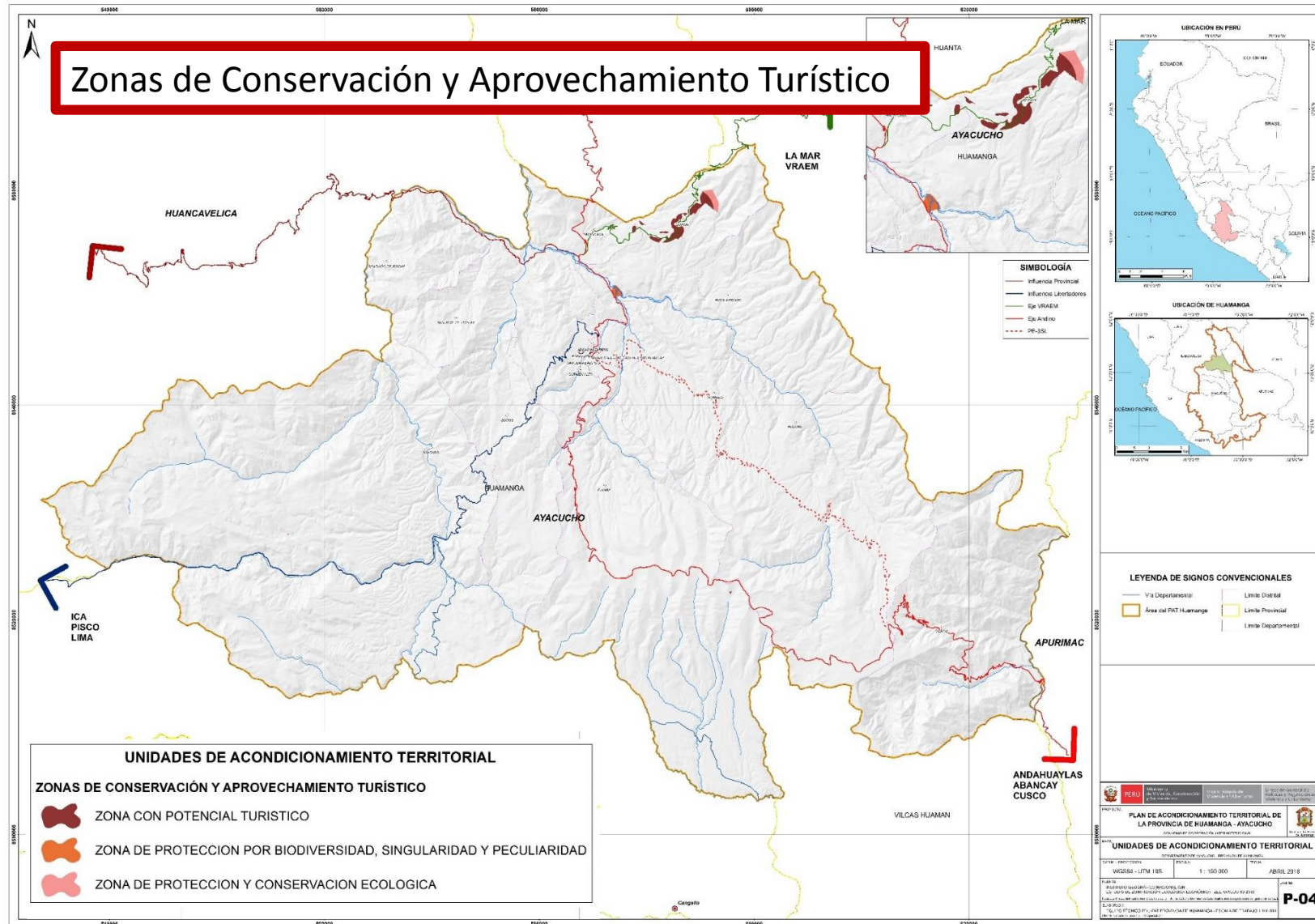
# Uso y Aprovechamiento y Ocupación del Suelo Provincial



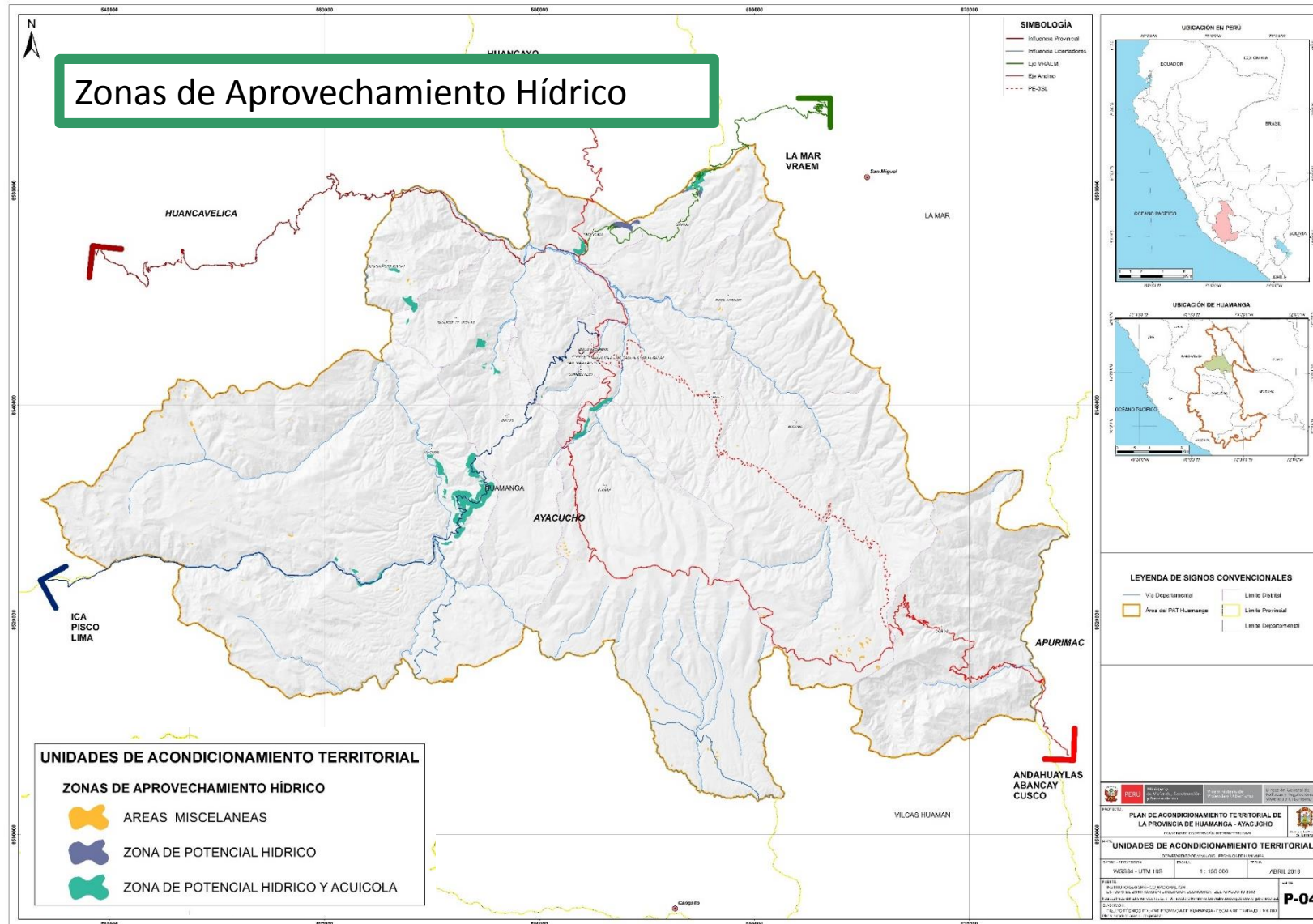
# Uso y Aprovechamiento y Ocupación del Suelo Provincial



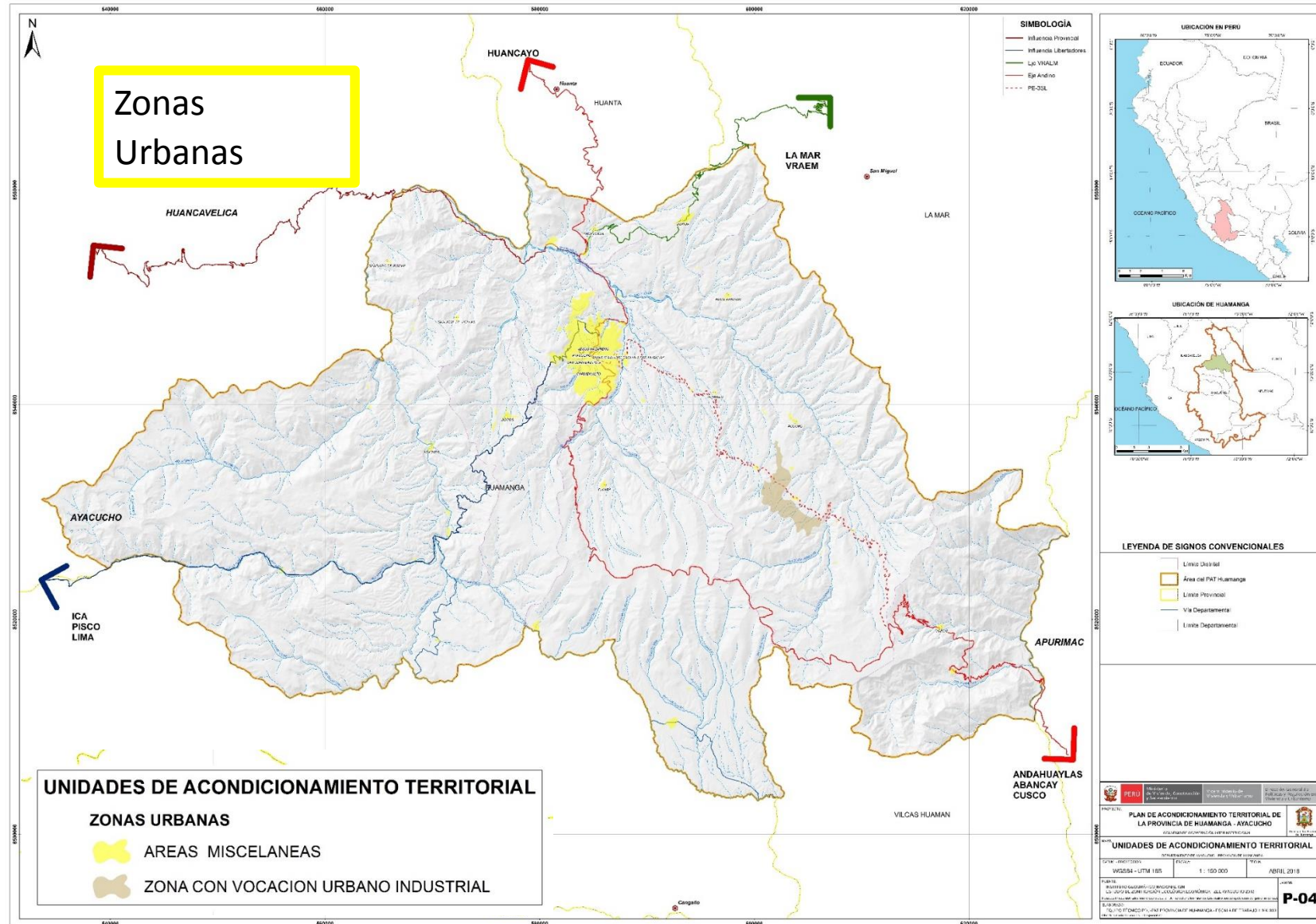
# Uso y Aprovechamiento y Ocupación del Suelo Provincial



# Uso y Aprovechamiento y Ocupación del Suelo Provincial



# Uso y Aprovechamiento y Ocupación del Suelo Provincial



# Uso y Aprovechamiento y Ocupación del Suelo Provincial

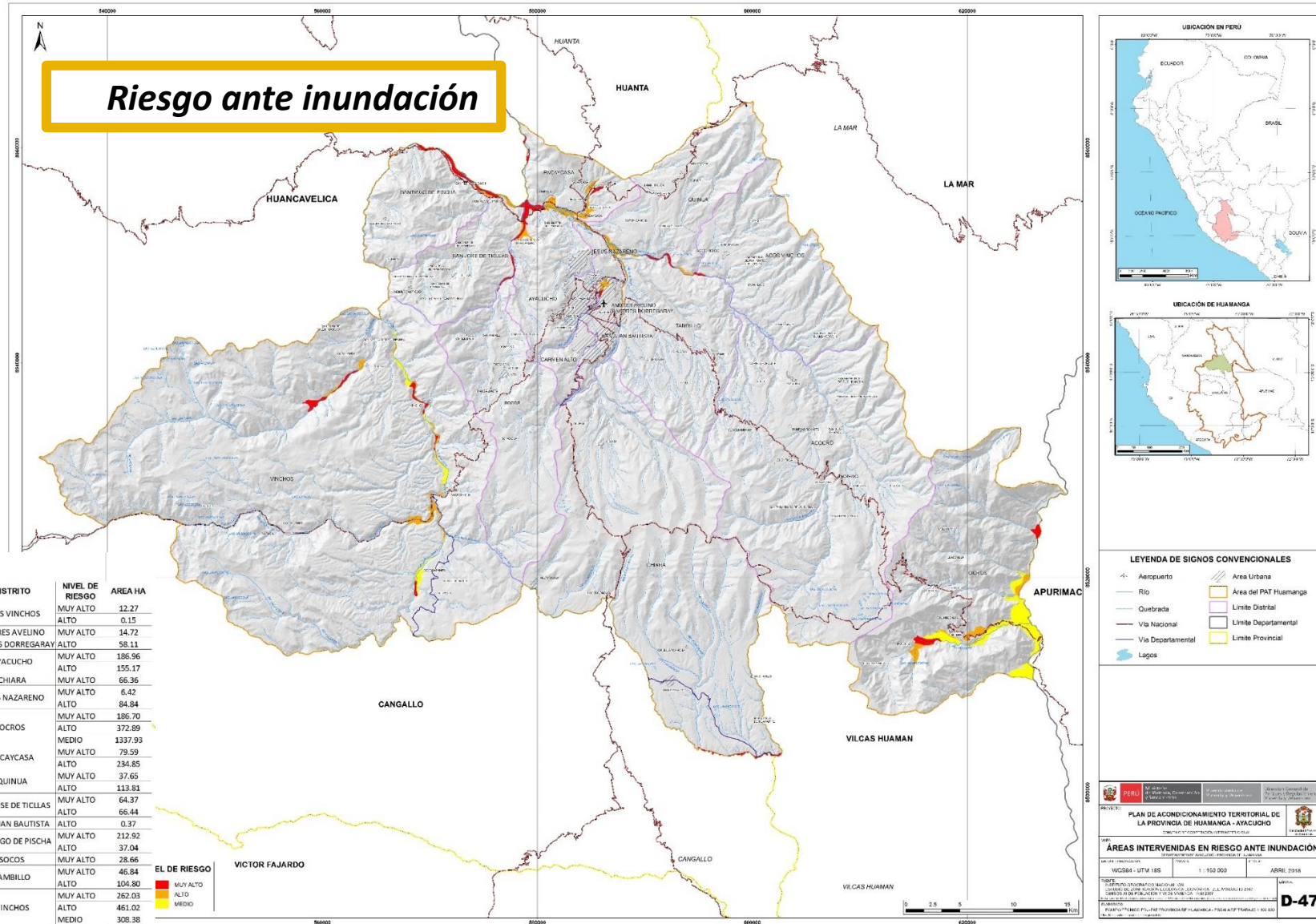
## Gestión de Riesgos

El análisis de los escenarios de riesgos para la provincia de Huamanga se han elaborado para 4 tipos de peligros recurrentes: huayco, inundación, heladas y sequías. Teniendo en consideración a la población, infraestructura y actividades económicas.

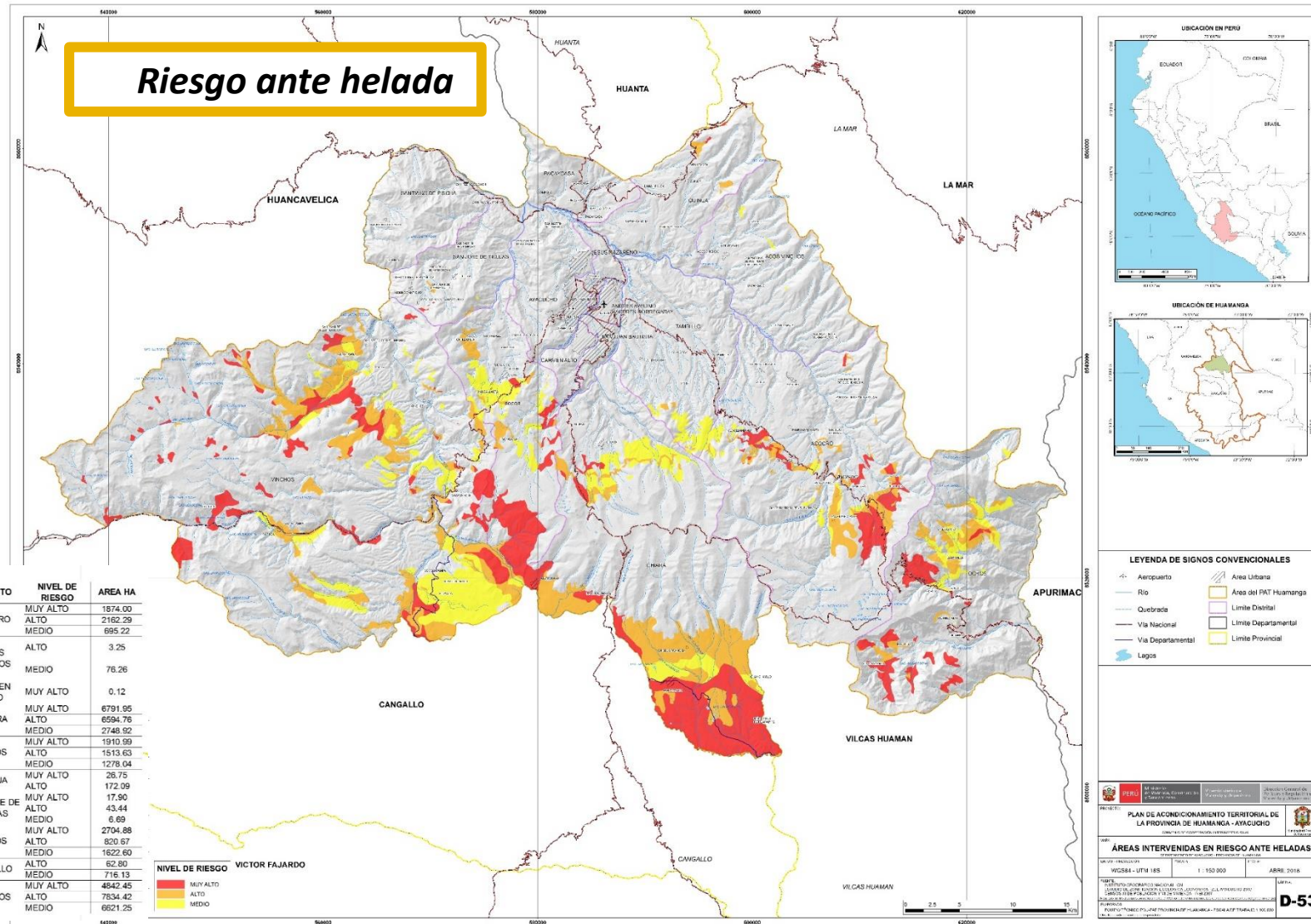
Asimismo, las zonas de riesgo se deben de determinar para cada tipo de peligro analizado, debido a que los factores que desencadenan la presencia del peligro son diferentes y su ocurrencia no es simultánea, por lo tanto el riesgo identificado es independiente y no es apropiado determinar una zona que agrupe los peligros estudiados.



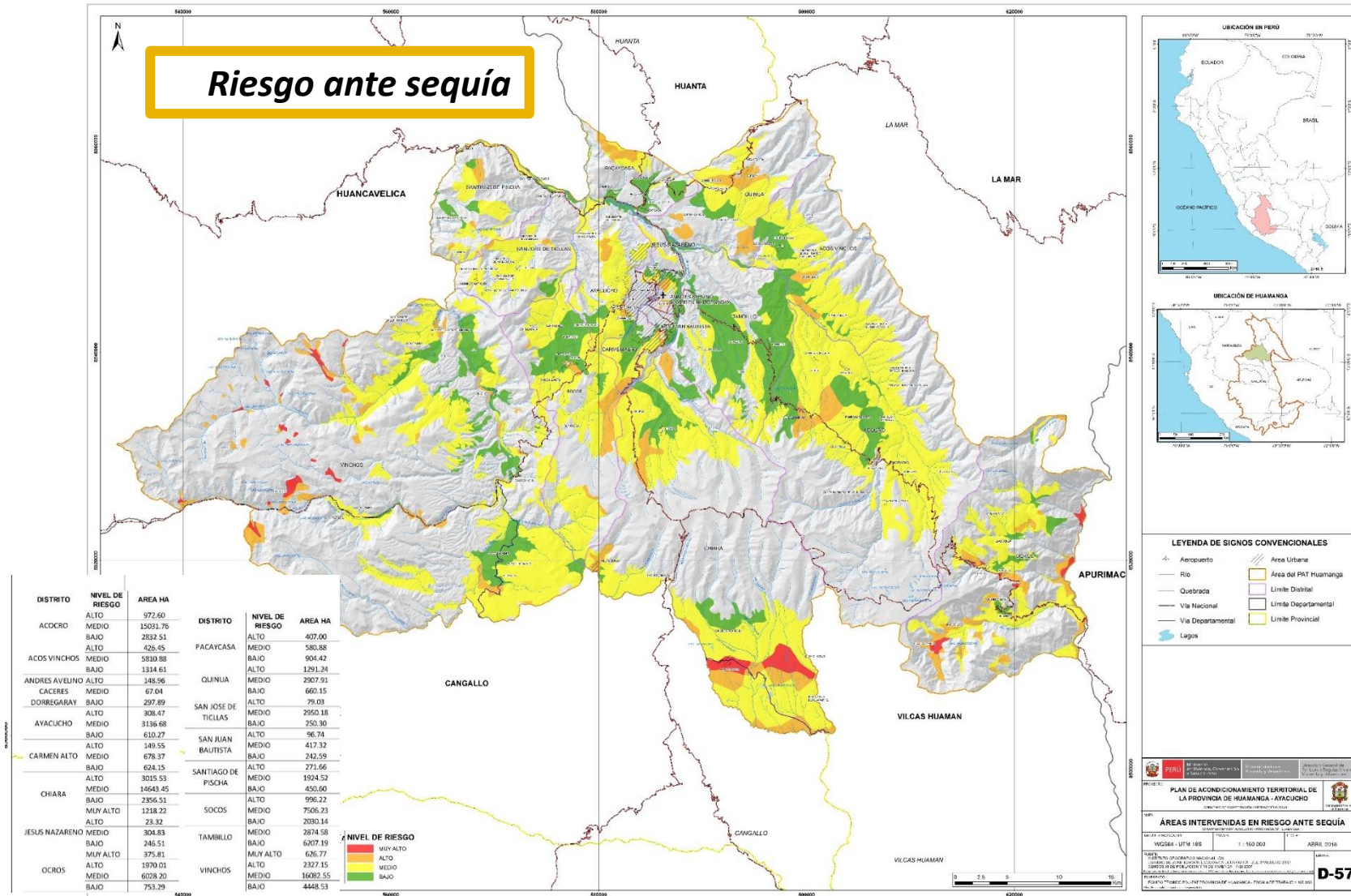
# Uso y Aprovechamiento y Ocupación del Suelo Provincial



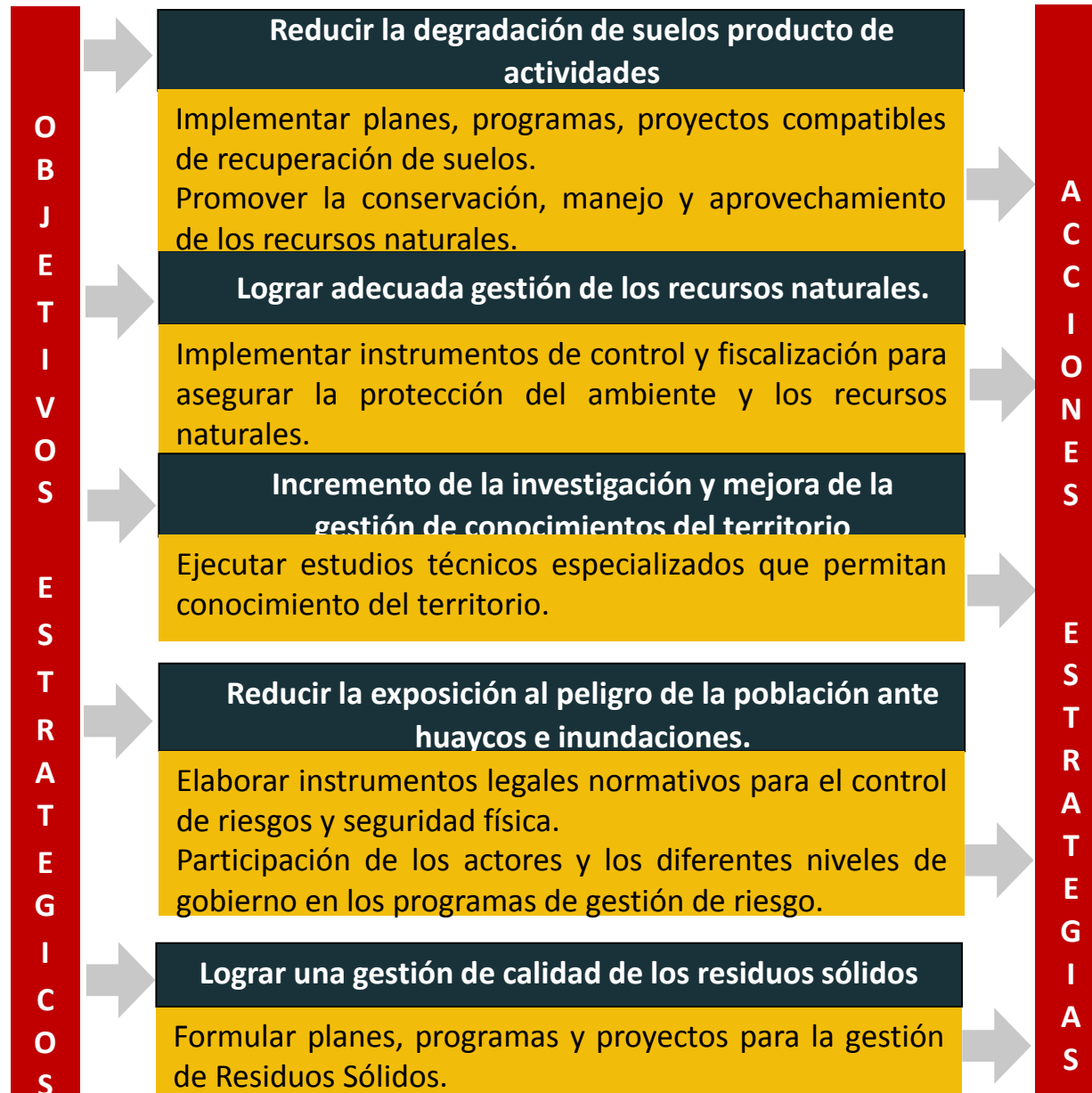
# Uso y Aprovechamiento y Ocupación del Suelo Provincial



# Uso y Aprovechamiento y Ocupación del Suelo Provincial



# PROPUESTA DE SUSTENTABILIDAD AMBIENTAL Y GESTIÓN DE RIESGOS DE DESASTRES



# PROPUESTA DE SUSTENTABILIDAD AMBIENTAL Y GESTIÓN DE RIESGOS DE DESASTRES



# PROPUESTA DE SUSTENTABILIDAD AMBIENTAL Y GESTIÓN DE RIESGOS DE DESASTRES

## Reducir la degradación de suelos producto de actividades

### *Reducción de la degradación de suelos agrarios*

**Programa:** Selección adecuada de cultivos por parte de los productores agrarios

**Proyecto:**

Capacitación y sensibilización de productores agrarios sobre la selección de cultivos en la provincia de Huamanga.

Asistencia técnica a productores agrarios para la reducción de la degradación del suelo en los distritos de Chiara, Vinchos, Ocros, Acocro, Socos, Tambillo y Carmen Alto.

Formación de cuadros técnicos provinciales sobre la metodología de escuelas de campo de agricultores para los distritos.

**Programa:** Selección adecuada de cultivos por parte de los productores agrarios

**Proyectos:**

Capacitación y sensibilización de productores agrarios sobre la selección de cultivos en la provincia de Huamanga.

Asistencia técnica a productores agrarios para la reducción de la degradación del suelo en los distritos de Chiara, Vinchos, Ocros, Acocro, Socos, Tambillo y Carmen Alto.

Formación de cuadros técnicos provinciales sobre la metodología de escuelas de campo de agricultores para los distritos.

**Programa:** Aplicación adecuada de agroquímicos y abonos naturales.

**Proyectos:**

Capacitación a productores sobre el uso adecuado de abonos orgánicos, fertilizantes y agroquímicos en los distritos de provincia de Huamanga.

Vigilancia y monitoreo al uso de productos químicos de uso agrario en la provincia de Huamanga.

Otorgamiento de agroquímicos de calidad y abonos orgánicos en la provincia de Huamanga

**Programa:** Incremento de la superficie agraria con prácticas de conservación de suelos.

**Proyectos:**

Capacitación a los productores agrarios para la elaboración de planes de conservación de suelos en la provincia de Huamanga.

Sensibilización a productores agrarios para la organización y ejecución de prácticas de conservación de suelos en la provincia de Huamanga.

Asistencia técnica en la formación de cuadros técnicos provinciales sobre la metodología de escuelas de campo en conservación de suelos en la provincia de Huamanga.



# **SISTEMA PROVINCIAL DE CENTROS POBLADOS Y EQUIPAMIENTOS BÁSICOS**

# Centros Poblados

PROPUESTA DEL SISTEMA DE CENTROS POBLADOS DE LA PROVINCIA DE HUAMANGA AL 2038						
DISTRITO	CENTRO POBLADO	POBLACIÓN ESTIMADA AL 2038	RANGO	JERARQUÍA URBANA	ROL	
					FUNCIÓN	TIPOLOGÍA
AYACUCHO	AYACUCHO	268,790	3° rango	Ciudad Mayor Principal (Centro Dinamizador)	Centro Dinamizador Principal	Centro Administrativo, comercial, financiero, turismo y servicios
	SAN JUAN DE URUBAMBA					
SAN JUAN BAUTISTA	SAN JUAN BAUTISTA					
CARMEN ALTO	CARMEN ALTO					
ANDRES AVELINO CACERES	JARDIN					
JESUS NAZARENO	JESUS NAZARENO					

# Equipamientos- Centros Logísticos

PROPUESTA DEL SISTEMA DE CENTROS POBLADOS DE LA PROVINCIA DE HUAMANGA AL 2038						
DISTRITO	CENTRO POBLADO	POBLACIÓN ESTIMADA AL 2038	RANGO	JERARQUÍA URBANA	ROL	
					FUNCIÓN	TIPOLOGÍA
CP1	CENTRO LOGÍSTICO 01 (Vinchos - Soccos)	50,0001 a 100,0000	5° rango	Ciudad Intermedia Principal	Centro Urbano de Apoyo	Centro Industrial, Comercial y Servicios
CP2	CENTRO LOGÍSTICO 02 (Ocros)	50,0001 a 100,0000	5° rango	Ciudad Intermedia Principal	Centro Urbano de Apoyo	Centro Agroindustrial, comercial y Servicios
CP3	CENTRO LOGÍSTICO 03 (Compañía)	20,001 a 50,000	6° rango	Ciudad Intermedia ( Centro Dinamizador)	Centro Urbano de Apoyo	Centro Industrial, Comercial y Servicios
CP4	CENTRO LOGÍSTICO 04	20,001 a 50,001	6° rango	Ciudad Intermedia ( Centro Dinamizador)	Centro Urbano de Apoyo	Centro Agroindustrial, Turismo y Servicios

# Centros Poblados

## PROPUESTA DEL SISTEMA DE CENTROS POBLADOS DE LA PROVINCIA DE HUAMANGA AL 2038

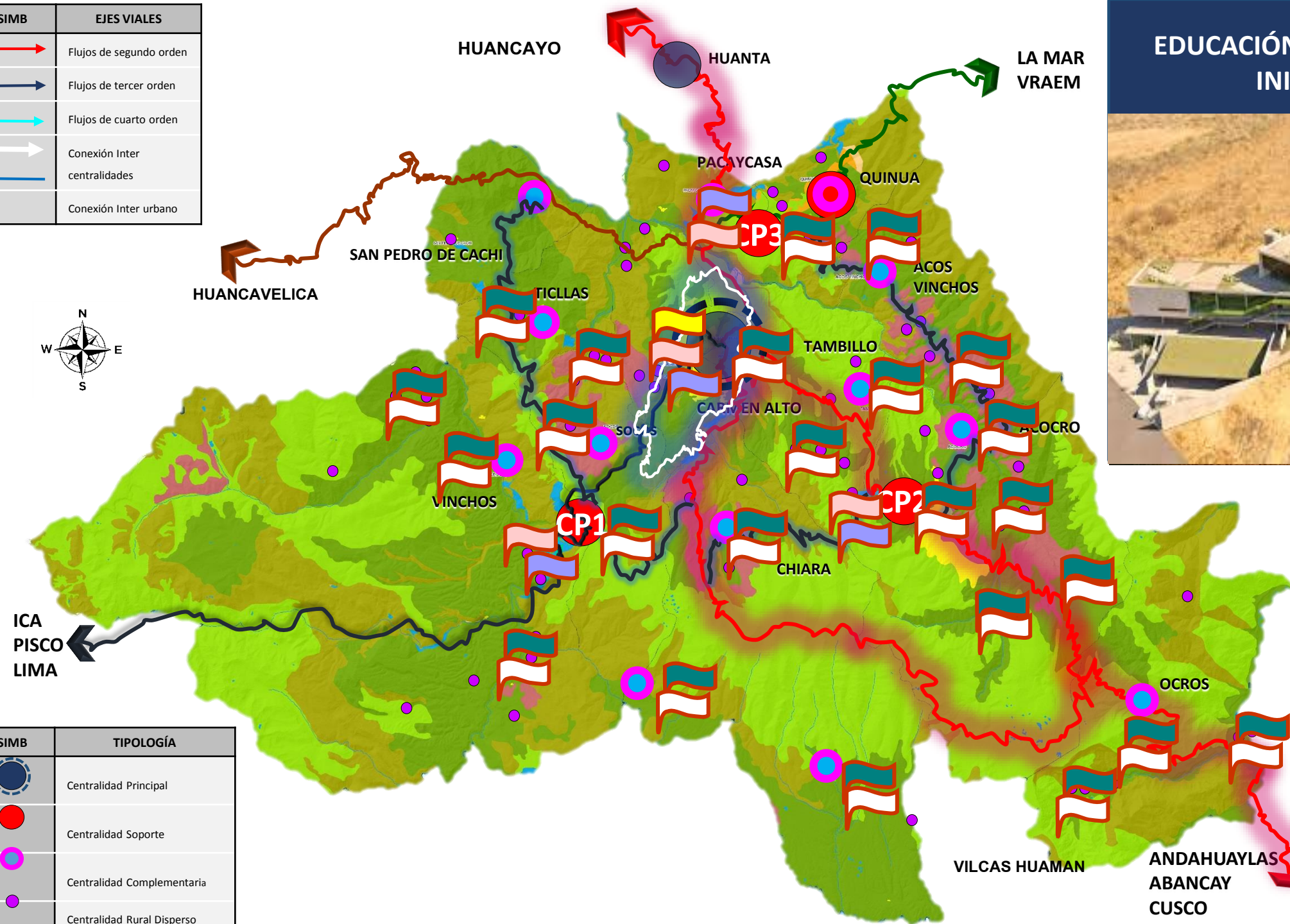
DISTRITO	CENTRO POBLADO	POBLACIÓN ESTIMADA AL 2038	RANGO	JERARQUÍA URBANA	ROL	
					FUNCIÓN	TIPOLOGÍA
QUINUA	QUINUA	9,087	8° rango	CIUDAD MENOR	Centro Urbano Turístico y de Servicios	Centro Administrativo, Turismo y Servicios
	MITOCCASA	1,299	10° rango	PUEBLO	Centro Urbano Complementario	Centro Predominantemente Agrícola y de Servicios
	CACHIPACCHA	837	11° rango	CASERÍO	Sustento a la Actividad Extractiva y de Servicios	Centro Predominantemente Agropecuario
	PAMPACHACRA	673	11° rango	CASERÍO		
VINCHOS	PACCHACC	4,734	11° rango	CASERÍO	Sustento a la Actividad Extractiva y de Servicios	Centro Predominantemente Agropecuario
	HUACHUAPATA	3,332	11° rango	CASERÍO		
	TANCARNIYOCC	1,951	10° rango	PUEBLO	Centro Urbano Complementario	Centro Predominantemente Agrícola y de Servicios
	PACHA	1,710	10° rango	PUEBLO		
	CASACANCHA	1,497	11° rango	CASERÍO	Sustento a la Actividad Extractiva y de Servicios	Centro Predominantemente Agropecuario
	VINCHOS	944	11° rango	CASERÍO	Centro Urbano Completario	Centro predominantemente Administrativo y de Servicios
	ESCALERA	668	11° rango	CASERÍO	Sustento a la Actividad Extractiva y de Servicios	Centro Predominantemente Agropecuario
	ARIZONA	592	11° rango	CASERÍO		
	CHALLHUAPAMPA	505	11° rango	CASERÍO		

**EQUIPAMIENTO EDUCACIÓN**

SIMB	EJES VIALES
	Flujos de segundo orden
	Flujos de tercer orden
	Flujos de cuarto orden
	Conexión Inter centralidades
	Conexión Inter urbano



SIMB	TIPOLOGÍA
	Centralidad Principal
	Centralidad Soporte
	Centralidad Complementaria
	Centralidad Rural Disperso



**EDUCACIÓN PRIMARIA - INICIAL**

CP1	CENTRO LOGÍSTICO 01 (Vinchos - Soccos)	50,0001 a 100,000	Inicial Primaria Secundaria Básica Alternativa Básica Especial Técnico Productiva Instituto de Educación
CP2	CENTRO LOGÍSTICO 02 (Ocro)	50,0001 a 100,000	Inicial Primaria Secundaria Básica Alternativa Básica Especial Técnico Productiva Instituto de Educación
CP3	CENTRO LOGÍSTICO 03 (Compañía)	20,001 a 50,000	Inicial Primaria Secundaria Educación Técnico Productiva Sup. No universitaria (Tecnológico y Pedagógico) Nivel Básica Especial
CP4	CENTRO LOGÍSTICO 04		Inicial Primaria Secundaria Educación Técnico Productiva Sup. No universitaria (Tecnológico y Pedagógico) Nivel Básica Especial

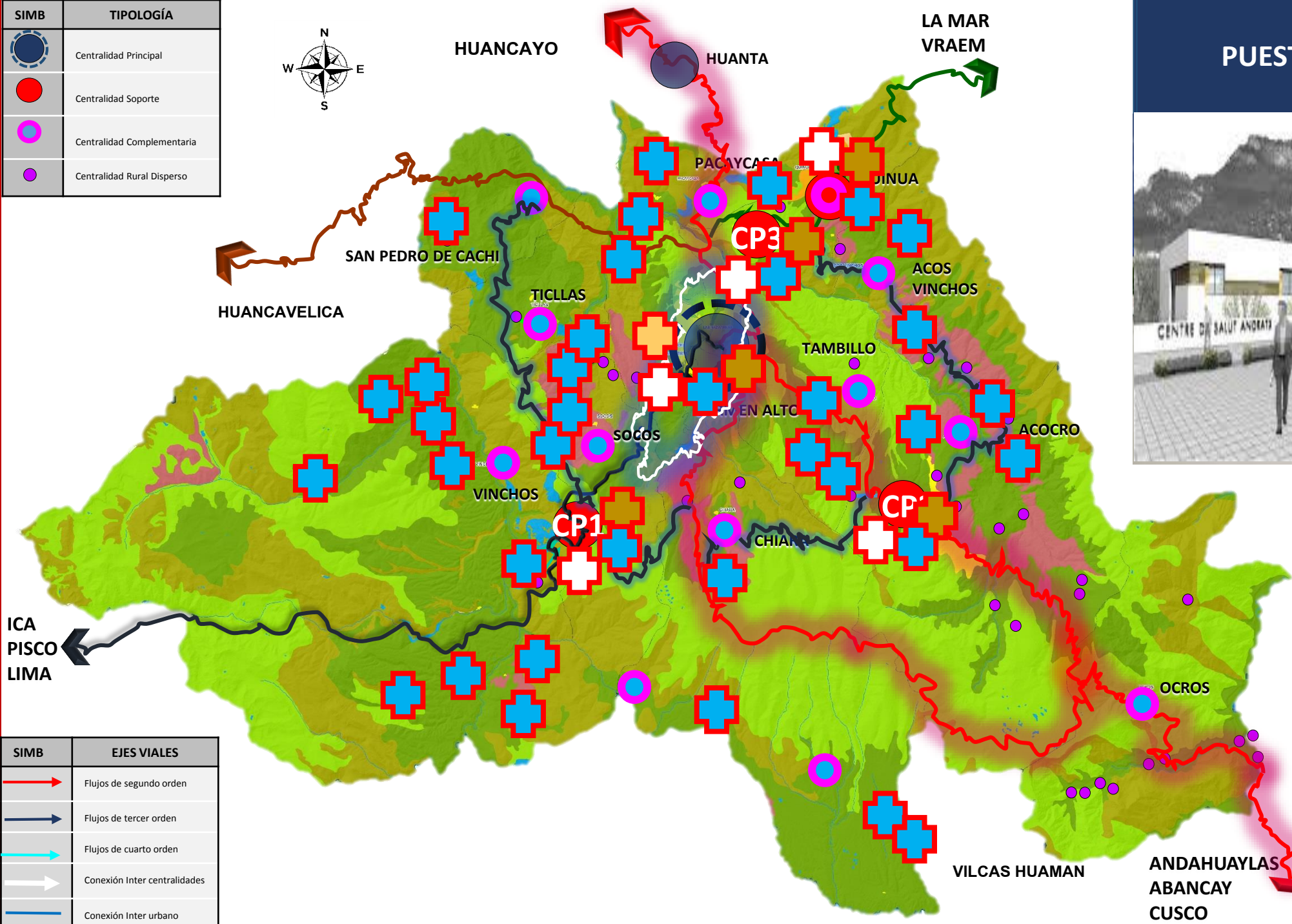
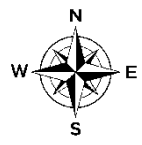
# Equipamientos- Educación

DISTRITO	CENTRO POBLADO	POBLACIÓN ESTIMADA AL 2038	EDUCACIÓN	
QUINUA	QUINUA	9,087	Inicial Secundaria	Primaria
	MITOCCASA	1,299	Inicial	Primaria
	CACHIPACCHA	837	Inicial	Primaria
	PAMPACHACRA	673	Inicial	Primaria
VINCHOS	PACCHACC	4,734	Inicial	Primaria
	HUACHUAPATA	3,332	Inicial	Primaria
	TANCARNIYOCC	1,951	Inicial	Primaria
	PACHA	1,710	Inicial	Primaria
	CASACANCHA	1,497	Inicial	Primaria
	VINCHOS	944	Inicial Secundaria	Primaria
	ESCALERA	668	Inicial	Primaria
	ARIZONA	592	Inicial	Primaria
	CHALLHUAPAMPA	505	Inicial	Primaria
ACOCRO	PAMPAMARCA ALTA	2,346	Inicial	Primaria
	SAN JOSE DE PARCCAHUANCA	1,725	Inicial	Primaria
	SAN JUAN DE RAYAN	1,325	Inicial	Primaria
	PAMPAMARCA BAJA	1,079	Inicial	Primaria
	CARHUASCHOQUE	872	Inicial	Primaria
	PUMAPUQUIO	726	Inicial	Primaria
	PANTIPAMPA	680	Inicial	Primaria
	ACOCRO	668	Inicial Secundaria	Primaria
	SAN PEDRO DE CCOISA	636	Inicial	Primaria

DISTRITO	CENTRO POBLADO	POBLACIÓN ESTIMADA AL 2038	EDUCACIÓN	
CHIARA	SACHABAMBA	61,730		
	COCHABAMBA	51,938		
	MANALLASACC	12,540	Inicial, Primaria Y Secundaria	
	SAN MIGUEL DE MOTOY	2,315	Inicial	Primaria
	ALLPACHAKA	1,040	Inicial	Primaria
	QUISHUARCANCHA	902	Inicial	Primaria
	CHUPAS	706	Inicial	Primaria
	CHANCHAYLLO	611	Inicial	Primaria
	CHIARA		Inicial, Primaria Y Secundaria	
	COMPañÍA	3,124	Inicial, Primaria Y Secundaria	
PACAYCASA	ORCASITAS	1,084	Inicial	Primaria
	HUAYLLAPAMPA	992	Inicial	Primaria
	PACAYCASA	820	Inicial, Primaria Y Secundaria	
	MANZANAYOCC	1,089	Inicial	Primaria
SOCOS	SOCOS	1,087	Inicial, Primaria Y Secundaria	
	SAN RAFAEL	790	Inicial	Primaria
	YANAYACU	603	Inicial	Primaria
	SAN JOSE DE SAMANA	534	Inicial	Primaria
	HUAMANPAMPA	2,212	Inicial	Primaria
ACOS VINCHOS	ACOS VINCHOS	2,138	Inicial, Primaria Y Secundaria	
	URPAY ALTO	1,519	Inicial	Primaria
	LUCAS PATA	1,281	Inicial	Primaria
	SANTA LUCIA	1,179	Inicial	Primaria
	CAPILLAPATA	790	Inicial	Primaria
	PAUCARPATA	679	Inicial	Primaria
	HUINCHOPATA	529	Inicial	Primaria

**EQUIPAMIENTO SALUD**

SIMB	TIPOLOGÍA
	Centralidad Principal
	Centralidad Soporte
	Centralidad Complementaria
	Centralidad Rural Disperso



SIMB	EJES VIALES
	Flujos de segundo orden
	Flujos de tercer orden
	Flujos de cuarto orden
	Conexión Inter centralidades
	Conexión Inter urbano

**PUESTO DE SALUD**



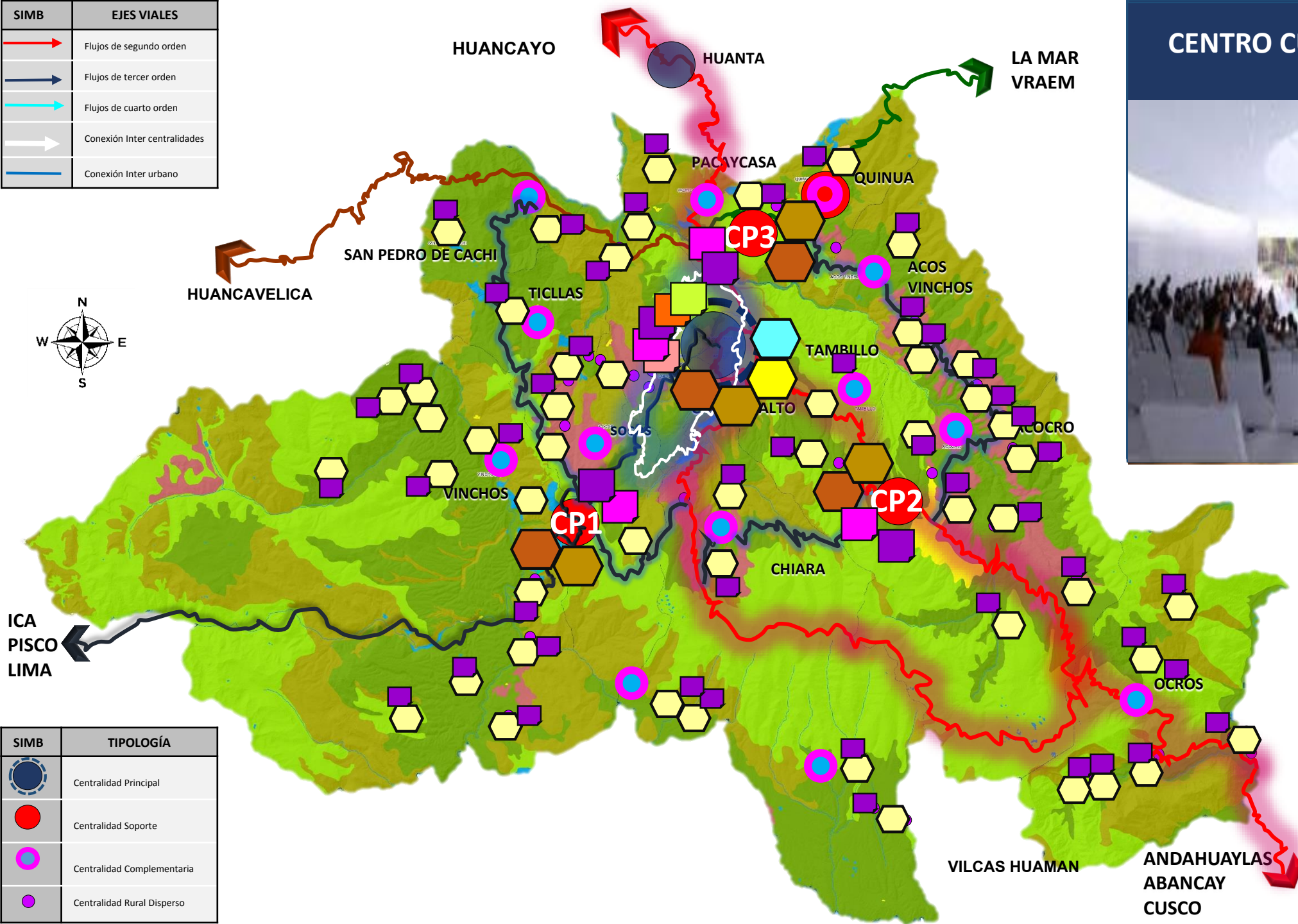
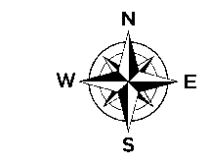
CP1	CENTRO LOGÍSTICO 01 (Vinchos - Soccos)	50,0001 a 100,000	Puesto de salud con médico Centro de Salud sin Internamiento Hospital I Hospital II
CP2	CENTRO LOGÍSTICO 02 (Ocros)	50,0001 a 100,000	Puesto de salud con médico Centro de Salud sin Internamiento Hospital I Hospital II
CP3	CENTRO LOGÍSTICO 03 (Compañía)	20,001 a 50,000	Puesto de salud con médico Centro de Salud sin Internamiento Hospital I
CP4	CENTRO LOGÍSTICO 04		Puesto de salud con médico Centro de Salud sin Internamiento Hospital I

# Equipamientos- Salud

DISTRITO	CENTRO POBLADO	POBLACIÓN ESTIMADA AL 2038	SALUD	
QUINUA	QUINUA	9,087	Puesto de salud	Puesto de salud con médico
	MITOCCASA	1,299		Puesto de Salud
	CACHIPACCHA	837		Puesto de Salud
	PAMPACHACRA	673		Puesto de Salud
VINCHOS	PACCHA	325,418		Puesto de Salud
	PUTACCA	66,537		Puesto de Salud
	HUANU HUANU	32,810		Puesto de Salud
	PACCHACC	4,734	Puesto de salud	Puesto de salud con médico
	HUACHUAPATA	3,332	Puesto de salud	Puesto de salud con médico
	TANCARNIYOCC	1,951	Puesto de salud	Puesto de salud con médico
	PACHA	1,710	Puesto de salud	Puesto de salud con médico
	CASACANCHA	1,497		Puesto de Salud
	VINCHOS	944	Puesto de salud	Puesto de salud con médico
	ESCALERA	668		Puesto de Salud
	ARIZONA	592		Puesto de Salud
	CHALLHUAPAMPA	505		Puesto de Salud
	ACOCRO	PAMPAMARCA ALTA	2,346	Puesto de salud
SAN JOSE DE PARCCAHUANCA		1,725	Puesto de salud	Puesto de salud con médico
SAN JUAN DE RAYAN		1,325		Puesto de Salud
PAMPAMARCA BAJA		1,079		Puesto de Salud
CARHUASCHOQUE		872		Puesto de Salud
PUMAPUQUIO		726		Puesto de Salud
PANTIPAMPA		680		Puesto de Salud
ACOCRO		668	Puesto de salud	Puesto de salud con médico
SAN PEDRO DE CCOISA		636		Puesto de Salud

**EQUIPAMIENTO RECREACIÓN - CULTURA**

SIMB	EJES VIALES
	Flujos de segundo orden
	Flujos de tercer orden
	Flujos de cuarto orden
	Conexión Inter centralidades
	Conexión Inter urbano



**CENTRO CULTURAL**

SIMB	TIPOLOGÍA
	Centralidad Principal
	Centralidad Soporte
	Centralidad Complementaria
	Centralidad Rural Disperso

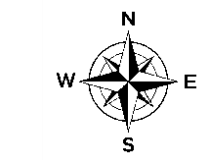
<b>CP1</b>	CENTRO LOGÍSTICO 01 (Vinchos - Soccos)	50,000 a 100,000	Plaza Parque Local	Biblioteca Municipal Auditorio Municipal
<b>CP2</b>	CENTRO LOGÍSTICO 02 (Ochos)	50,000 a 100,000	Plaza Parque Local	Biblioteca Municipal Auditorio Municipal
<b>CP3</b>	CENTRO LOGÍSTICO 03 (Compañía)	20,000 a 50,000	Plaza Parque Local	Biblioteca Municipal Auditorio Municipal
<b>CP4</b>	CENTRO LOGÍSTICO 04		Plaza Parque Local	Biblioteca Municipal Auditorio Municipal

# Equipamientos- Recreación Cultura

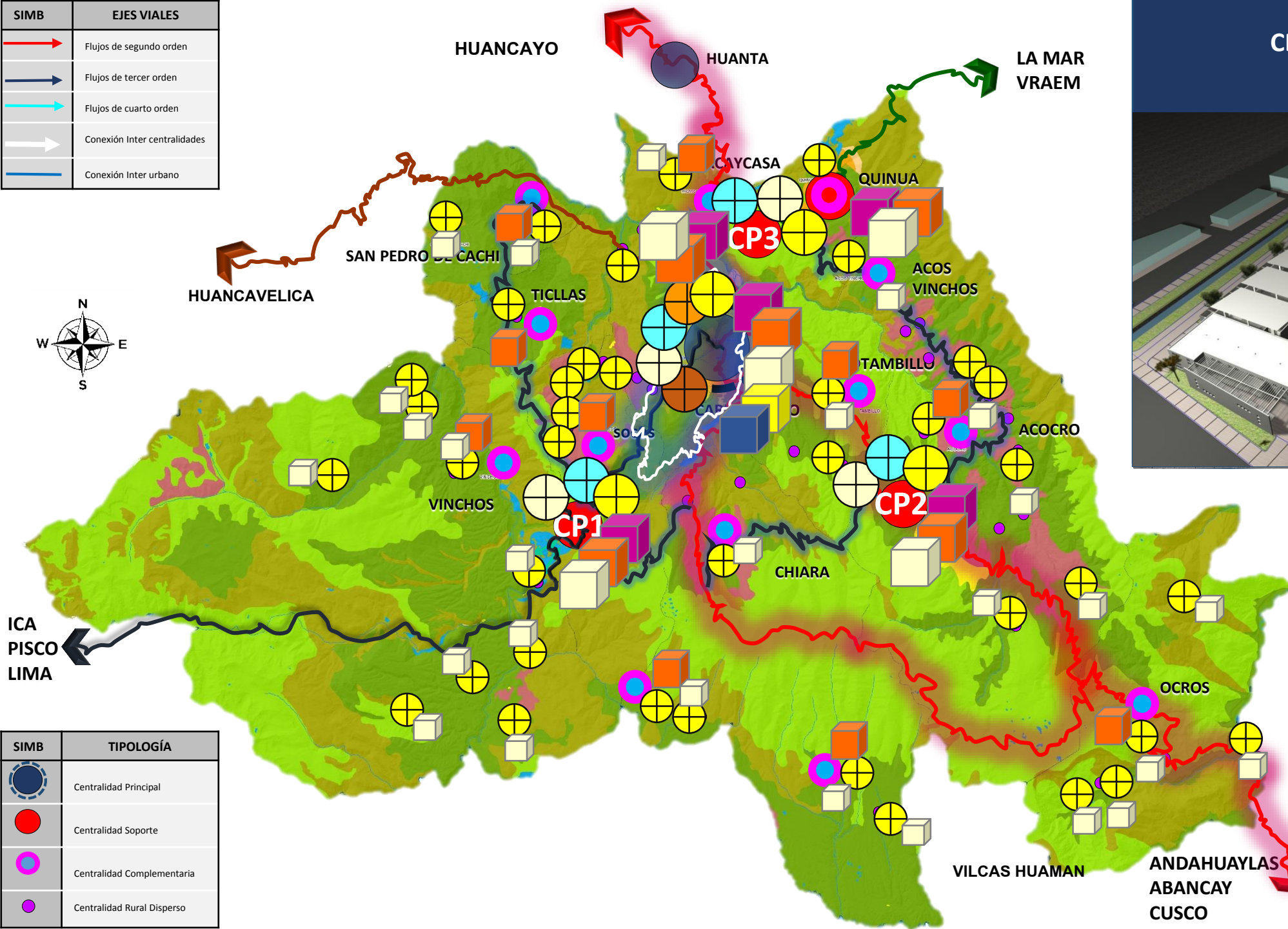
DISTRITO	CENTRO POBLADO	POBLACIÓN ESTIMADA AL 2038	RECREACIÓN		CULTURAL	
QUINUA	QUINUA	9,087	Parques Locales y Vecinales	Canchas de Usos Múltiples	Auditorio Municipal	Salón de Usos Múltiples
	MITOCCASA	1,299	Parques Locales y Vecinales	Canchas de Usos Múltiples	Auditorio Municipal	Salón de Usos Múltiples
	CACHIPACCHA	837	Parques Locales y Vecinales	Canchas de Usos Múltiples	Auditorio Municipal	Salón de Usos Múltiples
	PAMPACHACRA	673	Parques Locales y Vecinales	Canchas de Usos Múltiples	Auditorio Municipal	Salón de Usos Múltiples
VINCHOS	PACCHA	325,418	Parques Locales y Vecinales	Canchas de Usos Múltiples	Auditorio Municipal	Salón de Usos Múltiples
	PUTACCA	66,537	Parques Locales y Vecinales	Canchas de Usos Múltiples	Auditorio Municipal	Salón de Usos Múltiples
	HUANU HUANU	32,810	Parques Locales y Vecinales	Canchas de Usos Múltiples	Auditorio Municipal	Salón de Usos Múltiples
	PACCHACC	4,734	Parques Locales y Vecinales	Canchas de Usos Múltiples	Auditorio Municipal	Salón de Usos Múltiples
	HUACHUAPATA	3,332	Parques Locales y Vecinales	Canchas de Usos Múltiples	Auditorio Municipal	Salón de Usos Múltiples
	TANCARNIYOCC	1,951	Parques Locales y Vecinales	Canchas de Usos Múltiples	Auditorio Municipal	Salón de Usos Múltiples
	PACHA	1,710	Parques Locales y Vecinales	Canchas de Usos Múltiples	Auditorio Municipal	Salón de Usos Múltiples
	CASACANCHA	1,497	Parques Locales y Vecinales	Canchas de Usos Múltiples	Auditorio Municipal	Salón de Usos Múltiples
	VINCHOS	944	Parques Locales y Vecinales	Canchas de Usos Múltiples	Auditorio Municipal	Salón de Usos Múltiples
	ESCALERA	668	Parques Locales y Vecinales	Canchas de Usos Múltiples	Auditorio Municipal	Salón de Usos Múltiples
	ARIZONA	592	Parques Locales y Vecinales	Canchas de Usos Múltiples	Auditorio Municipal	Salón de Usos Múltiples
	CHALLHUAPAMPA	505	Parques Locales y Vecinales	Canchas de Usos Múltiples	Auditorio Municipal	Salón de Usos Múltiples

**EQUIPAMIENTO – DEPORTES – COMERCIO**

SIMB	EJES VIALES
	Flujos de segundo orden
	Flujos de tercer orden
	Flujos de cuarto orden
	Conexión Inter centralidades
	Conexión Inter urbano



SIMB	TIPOLOGÍA
	Centralidad Principal
	Centralidad Soporte
	Centralidad Complementaria
	Centralidad Rural Disperso



**CENTRO DE ACOPIO**

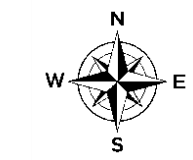
DISTRITO	CENTRO POBLADO	POBLACIÓN ESTIMADA AL 2038	DEPORTES	COMERCIAL
CP1	CENTRO LOGÍSTICO 01 (Vinchos - Soccos)	50,0001 a 100,0000	Losa Multideportiva Skate Park Campo Deportivo (Fútbol)	Mercado Mayorista Mercado Minorista Campos FERIALES
CP2	CENTRO LOGÍSTICO 02 (Ocroso)	50,0001 a 100,0000	Losa Multideportiva Skate Park Campo Deportivo (Fútbol)	Mercado Mayorista Mercado Minorista Campos FERIALES
CP3	CENTRO LOGÍSTICO 03 (Compañía)	20,001 a 50,000	Losa Multideportiva Skate Park Campo Deportivo (Fútbol)	Mercado Mayorista Mercado Minorista Campos FERIALES
CP4	CENTRO LOGÍSTICO 04		Losa Multideportiva Skate Park Campo Deportivo (Fútbol)	Mercado Mayorista Mercado Minorista Campos FERIALES

# Equipamientos- Deportes Comercio

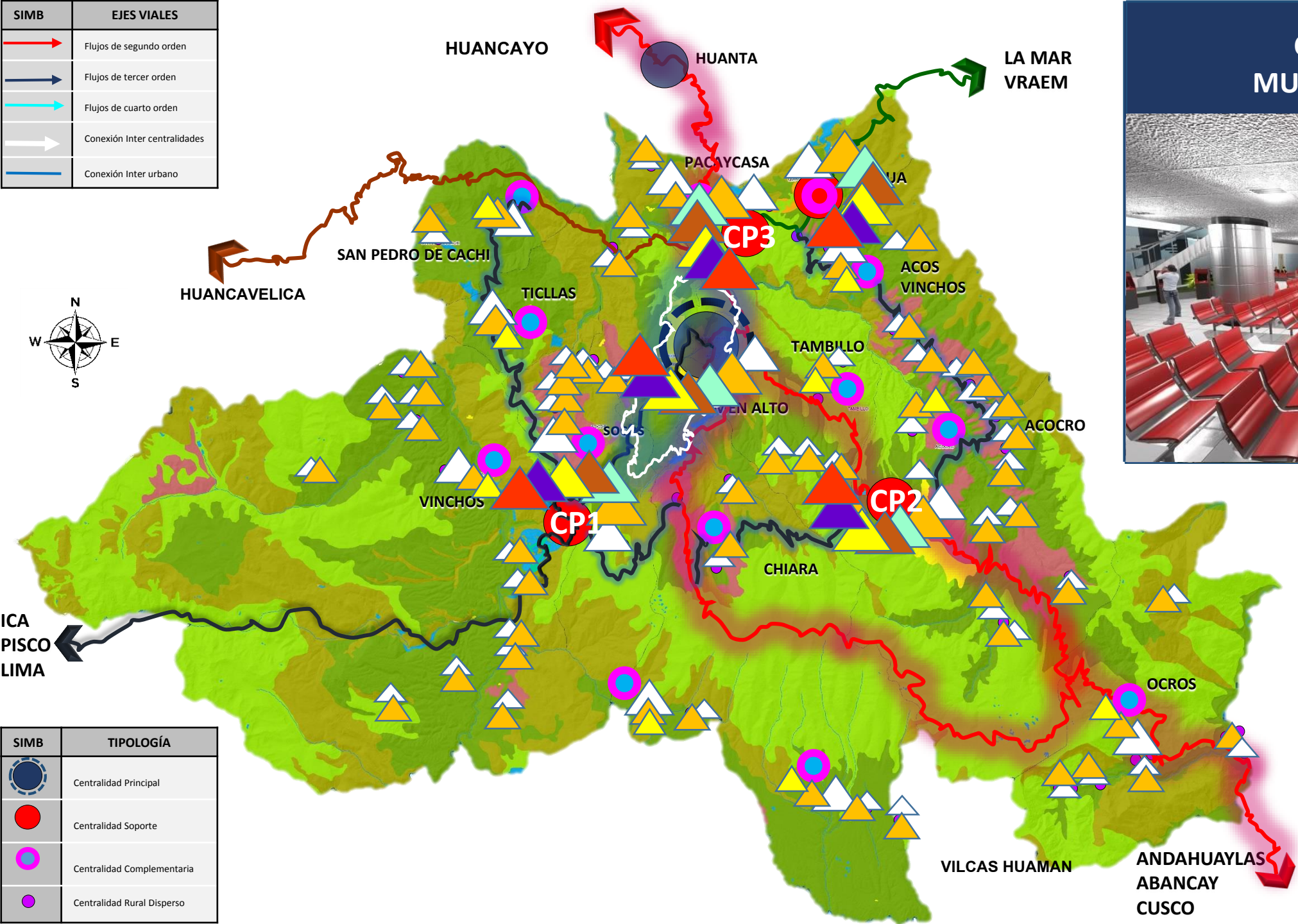
DISTRITO	CENTRO POBLADO	POBLACIÓN ESTIMADA AL 2038	DEPORTES	COMERCIAL
QUINUA	QUINUA	9,087	Losa Multideportiva Skate Park Campo Deportivo (Fútbol)	Mercado Minorista Feriales Campos
	MITOCCASA	1,299	Losa Multideportiva	Mercado
	CACHIPACCHA	837	Losa Multideportiva	Mercado
	PAMPACHACRA	673	Losa Multideportiva	Mercado
VINCHOS	PACCHA	325,418	Losa Multideportiva	Mercado
	PUTACCA	66,537	Losa Multideportiva	Mercado
	HUANU HUANU	32,810	Losa Multideportiva	Mercado
	PACCHACC	4,734	Losa Multideportiva	Mercado
	HUACHUAPATA	3,332	Losa Multideportiva	Mercado
	TANCARNIYOCC	1,951	Losa Multideportiva	Mercado
	PACHA	1,710	Losa Multideportiva	Mercado
	CASACANCHA	1,497	Losa Multideportiva	Mercado
	VINCHOS	944	Losa Multideportiva	Mercado Minorista Feriales Campos
	ESCALERA	668	Losa Multideportiva	Mercado
	ARIZONA	592	Losa Multideportiva	Mercado
	CHALLHUAPAMPA	505	Losa Multideportiva	Mercado
	ACOCRO	PAMPAMARCA ALTA	2,346	Losa Multideportiva
SAN JOSE DE PARCCAHUANCA		1,725	Losa Multideportiva	Mercado
SAN JUAN DE RAYAN		1,325	Losa Multideportiva	Mercado
PAMPAMARCA BAJA		1,079	Losa Multideportiva	Mercado
CARHUASCHOQUE		872	Losa Multideportiva	Mercado
PUMAPUQUIO		726	Losa Multideportiva	Mercado
PANTIPAMPA		680	Losa Multideportiva	Mercado
ACOCRO		668	Losa Multideportiva	Mercado Minorista Feriales Campos
SAN PEDRO DE CCOISA		636	Losa Multideportiva	Mercado

**EQUIPAMIENTO ADMINISTRATIVO**

SIMB	EJES VIALES
	Flujos de segundo orden
	Flujos de tercer orden
	Flujos de cuarto orden
	Conexión Inter centralidades
	Conexión Inter urbano



SIMB	TIPOLOGÍA
	Centralidad Principal
	Centralidad Soporte
	Centralidad Complementaria
	Centralidad Rural Disperso



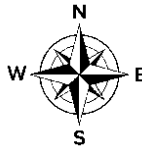
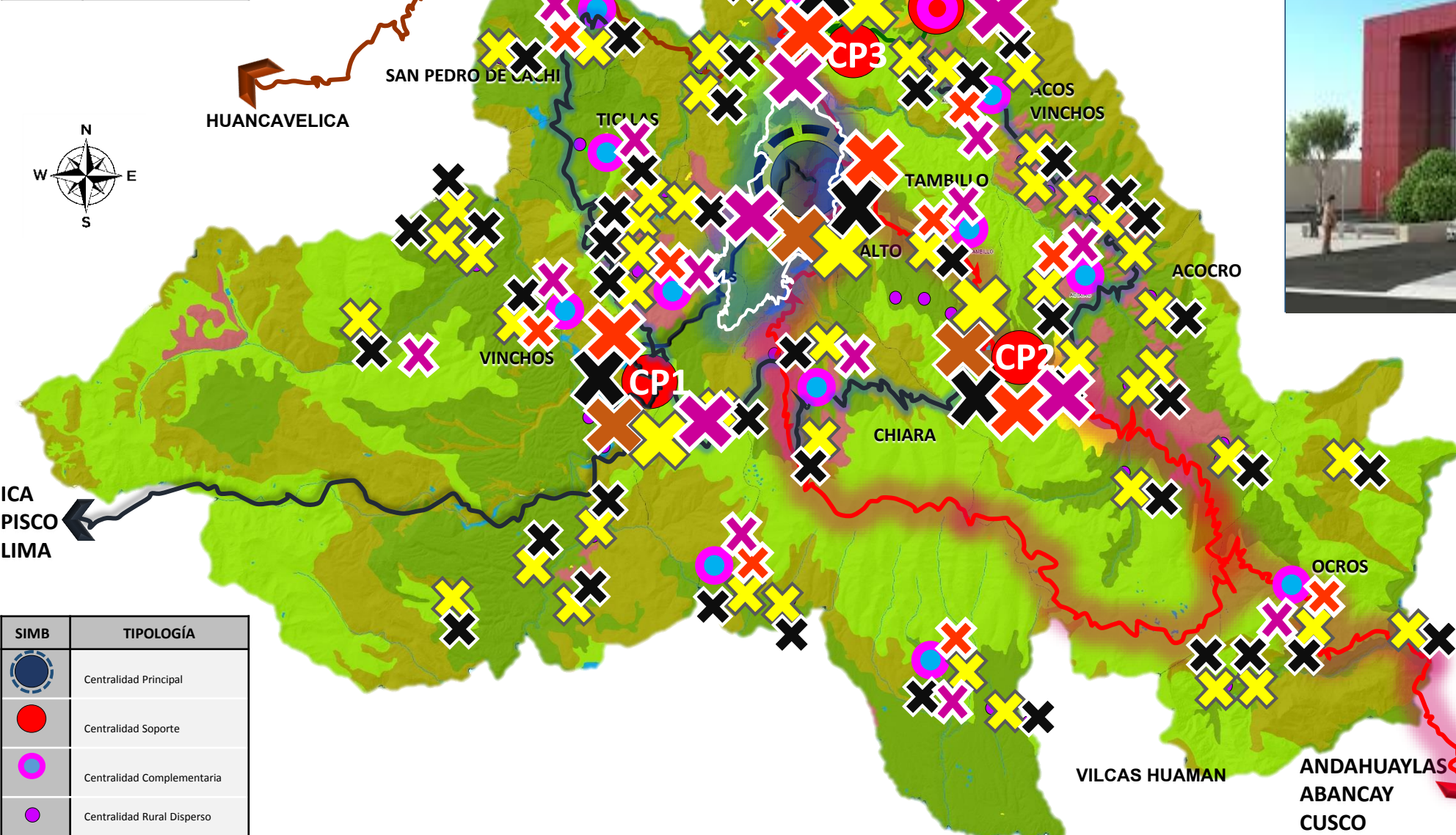
CP	CENTRO LOGÍSTICO	VALOR	DESCRIPCIÓN
CP1	LOGÍSTICO CO 01 (Vinchos - Soccos)	50,0001 a 100,0000	Palacio Municipal, (Regional, Provincial, Distrital), Juzgado de Paz Letrado (y no Paz Letrado) SAT, SUNAR RENIEC SUNAT Banco de la Nación SERPOST, INDECI, INC, ONP, AGROBANCO, Caja Municipal, INDECOPI COFOPRI
CP2	LOGÍSTICO CO 02 (Ocos)	50,0001 a 100,0000	Palacio Municipal, (Regional, Provincial, Distrital), Juzgado de Paz Letrado (y no Paz Letrado) SAT, SUNAR RENIEC SUNAT Banco de la Nación SERPOST, INDECI, INC, ONP, AGROBANCO, Caja Municipal, INDECOPI COFOPRI
CP3	CENTRO LOGÍSTICO CO 03 (Compañía)	20,001 a 50,000	Palacio Municipal, (Regional, Provincial, Distrital), Juzgado de Paz Letrado (y no Paz Letrado) SAT, SUNAR RENIEC SUNAT Banco de la Nación SERPOST, INDECI, INC, ONP, AGROBANCO, Caja Municipal
CP4	CENTRO LOGÍSTICO CO 04		Palacio Municipal, (Regional, Provincial, Distrital), Juzgado de Paz Letrado (y no Paz Letrado) SAT, SUNAR RENIEC SUNAT Banco de la Nación SERPOST, INDECI, INC, ONP, AGROBANCO, Caja Municipal

# Equipamientos- Administrativo

DISTRITO	CENTRO POBLADO	POBLACIÓN ESTIMADA AL 2038	ADMINISTRATIVO	
QUINUA	QUINUA	9,087	Palacio Municipal, Juzgado de Paz Letrado, SAT, RENIEC, Banco de la Nación	
	MITOCCASA	1,299	Palacio Municipal	Juzgado de Paz Letrado
	CACHIPACCHA	837	Palacio Municipal	Juzgado de Paz Letrado
	PAMPACHACRA	673	Palacio Municipal	Juzgado de Paz Letrado
VINCHOS	PACCHA	325,418	Palacio Municipal	Juzgado de Paz Letrado
	PUTACCA	66,537	Palacio Municipal	Juzgado de Paz Letrado
	HUANU HUANU	32,810	Palacio Municipal	Juzgado de Paz Letrado
	PACCHACC	4,734	Palacio Municipal	Juzgado de Paz Letrado
	HUACHUAPATA	3,332	Palacio Municipal	Juzgado de Paz Letrado
	TANCARNIYOCC	1,951	Palacio Municipal	Juzgado de Paz Letrado
	PACHA	1,710	Palacio Municipal	Juzgado de Paz Letrado
	CASACANCHA	1,497	Palacio Municipal	Juzgado de Paz Letrado
	VINCHOS	944	Palacio Municipal, Juzgado de Paz Letrado, SAT, RENIEC, Banco de la Nación	
	ESCALERA	668	Palacio Municipal	Juzgado de Paz Letrado
	ARIZONA	592	Palacio Municipal	Juzgado de Paz Letrado
	CHALLHUAPAMPA	505	Palacio Municipal	Juzgado de Paz Letrado
	ACOCRO	PAMPAMARCA ALTA	2,346	Palacio Municipal
SAN JOSE DE PARCCAHUANCA		1,725	Palacio Municipal	Juzgado de Paz Letrado
SAN JUAN DE RAYAN		1,325	Palacio Municipal	Juzgado de Paz Letrado
PAMPAMARCA BAJA		1,079	Palacio Municipal	Juzgado de Paz Letrado
CARHUASCHOQUE		872	Palacio Municipal	Juzgado de Paz Letrado
PUMAPUQUIO		726	Palacio Municipal	Juzgado de Paz Letrado
PANTIPAMPA		680	Palacio Municipal	Juzgado de Paz Letrado
ACOCRO		668	Palacio Municipal, Juzgado de Paz Letrado, SAT, RENIEC, Banco de la Nación	
SAN PEDRO DE CCOISA	636	Palacio Municipal	Juzgado de Paz Letrado	

**EQUIPAMIENTO SEGURIDAD – USOS ESPECIALES**

SIMB	EJES VIALES
	Flujos de segundo orden
	Flujos de tercer orden
	Flujos de cuarto orden
	Conexión Inter centralidades
	Conexión Inter urbano



SIMB	TIPOLOGÍA
	Centralidad Principal
	Centralidad Soporte
	Centralidad Complementaria
	Centralidad Rural Disperso



CP	TIPOLOGÍA	ÁREA (m²)	USOS ESPECIALES
CP1	CENTRO LOGÍSTICO 01 (Vinchos - Soccos)	50,000 a 100,000	Establecimiento Penitenciario y Comisaría Cementerios Estación de Bomberos Institución Financiera
CP2	CENTRO LOGÍSTICO 02 (Ocos)	50,000 a 100,000	Establecimiento Penitenciario y Comisaría Cementerios Estación de Bomberos Institución Financiera
CP3	CENTRO LOGÍSTICO 03 (Compañía)	20,001 a 50,000	Comisaría Cementerios Estación de Bomberos Institución Financiera
CP4	CENTRO LOGÍSTICO 04		Comisaría Cementerios Estación de Bomberos Institución Financiera

# Equipamientos- Seguridad Usos Especiales

DISTRITO	CENTRO POBLADO	POBLACIÓN ESTIMADA AL 2038	SEGURIDAD	USOS ESPECIALES
QUINUA	QUINUA	9,087	Comisaría	Cementerios Estación de Bomberos Institución Financiera
	MITOCCASA	1,299	Comisaría	Cementerio
	CACHIPACCHA	837	Comisaría	Cementerio
	PAMPACHACRA	673	Comisaría	Cementerio
VINCHOS	PACCHA	325,418	Comisaría	Cementerio
	PUTACCA	66,537	Comisaría	Cementerio
	HUANU HUANU	32,810	Comisaría	Cementerio
	PACCHACC	4,734	Comisaría	Cementerio
	HUACHUAPATA	3,332	Comisaría	Cementerio
	TANCARNIYOCC	1,951	Comisaría	Cementerio
	PACHA	1,710	Comisaría	Cementerio
	CASACANCHA	1,497	Comisaría	Cementerio
	VINCHOS	944	Comisaría	Cementerios Estación de Bomberos Institución Financiera
	ESCALERA	668	Comisaría	Cementerio
	ARIZONA	592	Comisaría	Cementerio
	CHALLHUAPAMPA	505	Comisaría	Cementerio
	ACOCRO	PAMPAMARCA ALTA	2,346	Comisaría
SAN JOSE DE PARCCAHUANCA		1,725	Comisaría	Cementerio
SAN JUAN DE RAYAN		1,325	Comisaría	Cementerio
PAMPAMARCA BAJA		1,079	Comisaría	Cementerio
CARHUASCHOQUE		872	Comisaría	Cementerio
PUMAPUQUIO		726	Comisaría	Cementerio
PANTIPAMPA		680	Comisaría	Cementerio
ACOCRO		668	Comisaría	Cementerios Estación de Bomberos Institución Financiera
SAN PEDRO DE CCOISA		636	Comisaría	Cementerio
CHIARA	MANALLASACC	12,540	Comisaría	Cementerio
	SAN MIGUEL DE MOTOY	2,315	Comisaría	Cementerio
	ALLPACHAKA	1,040	Comisaría	Cementerio
	QUISHUARCANCHA	902	Comisaría	Cementerio
	CHUPAS	706	Comisaría	Cementerio
	CHANCHAYLLO	611	Comisaría	Cementerio
	CHIARA		Comisaría	Cementerios Estación de Bomberos Institución Financiera



PERÚ

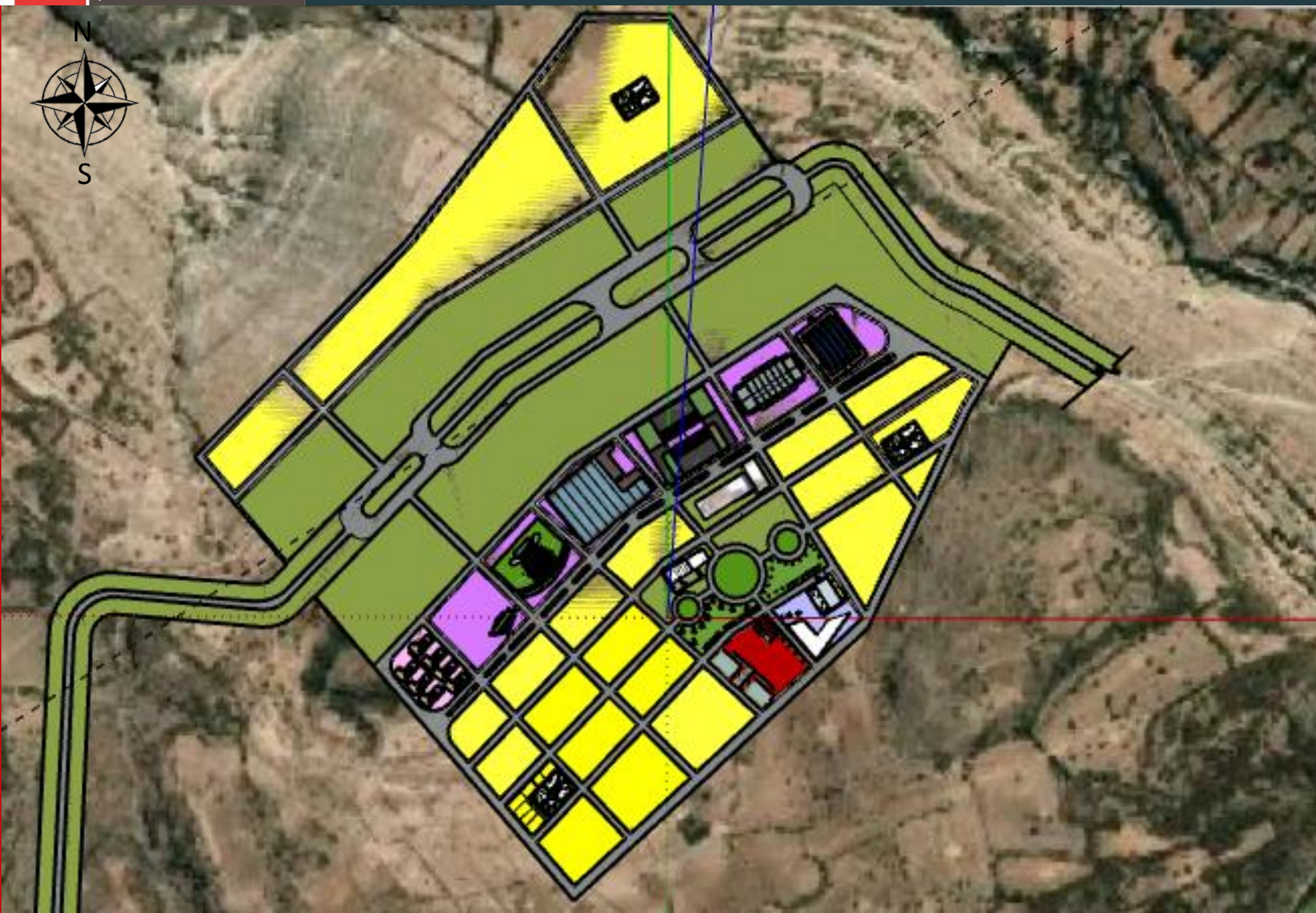
Ministerio de Vivienda, Construcción y Saneamiento

# PROPUESTAS DE EQUIPAMIENTO DE LA CENTRALIDAD PACAYCASA – QUINUA



Municipalidad Provincial de HUAMANGA

PROYECTO PACAYCASA - QUINUA



**LEYENDA**  
**Zonificación**

	Área Logística
	Área de Viviendas
	Área verde
	Recreación
	Hoteles
	Educación
	Área administrativa



PERÚ

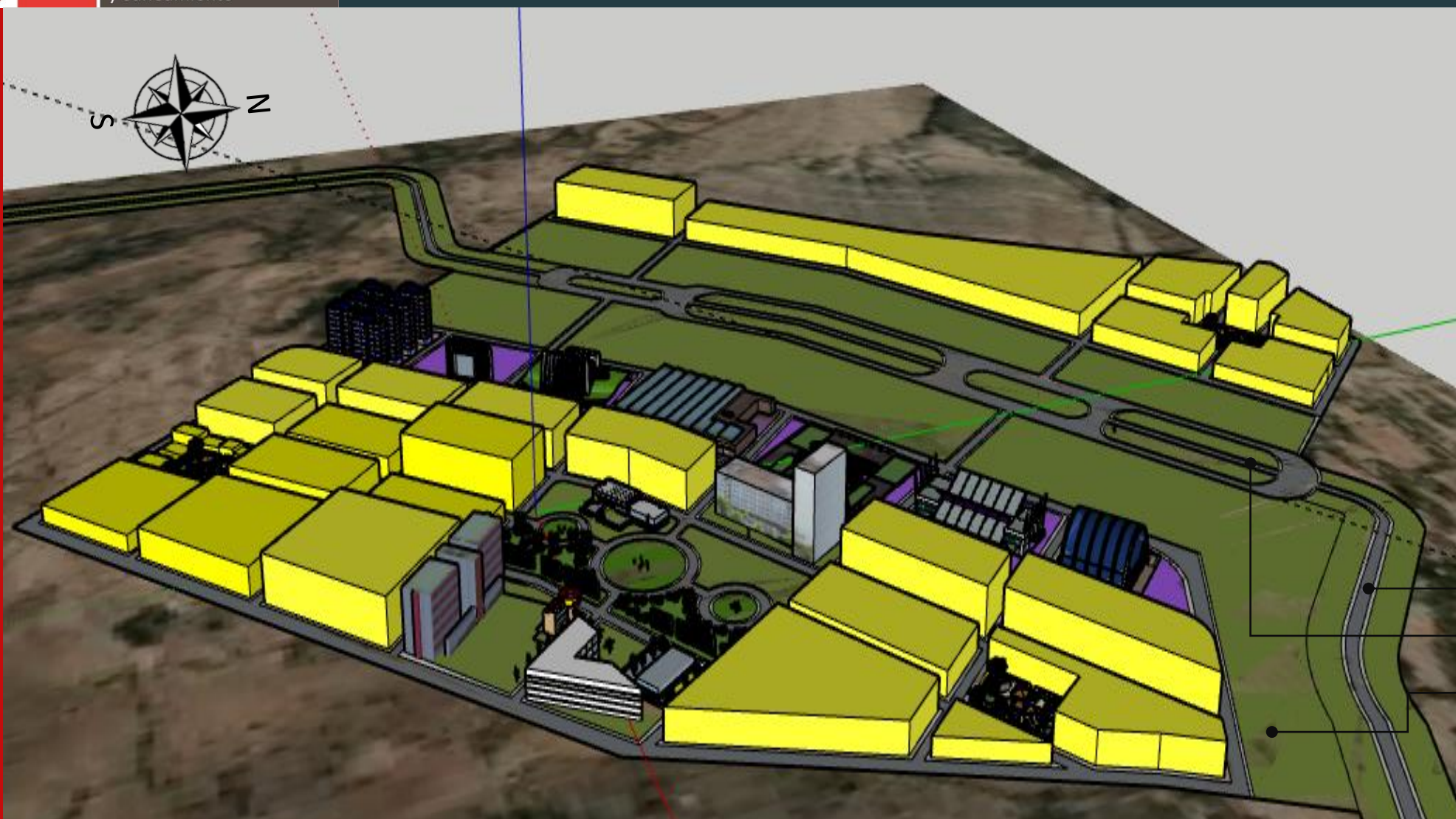
Ministerio de Vivienda, Construcción y Saneamiento

# PROPUESTAS DE EQUIPAMIENTO DE LA CENTRALIDAD PACAYCASA – QUINUA



Municipalidad Provincial de HUAMANGA

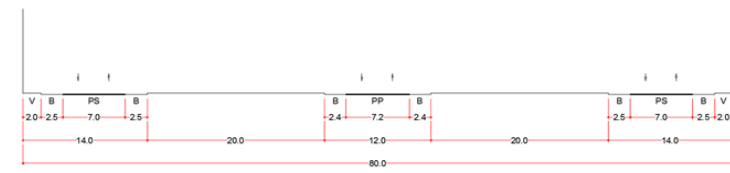
PROYECTO PACAYCASA - QUINUA



- Vía Nacional
- Área Verde Como Separador Entre Vía Y Área Urbana

### SECCIONES VIALES PROPUESTAS PARA FUTUROS ANILLOS

SECCIÓN PARA ZONA PLANA

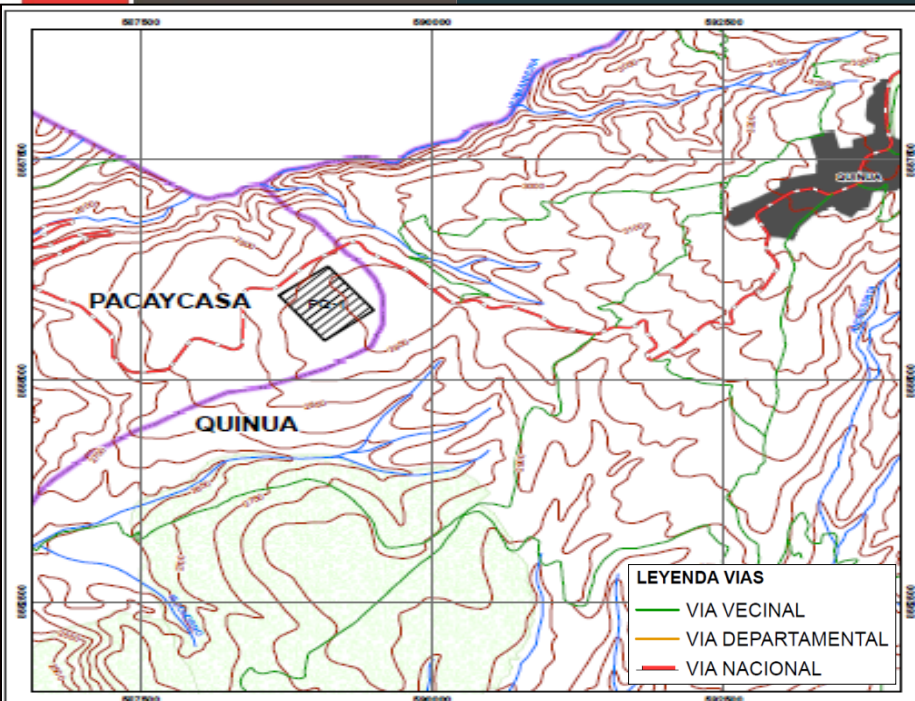




PERÚ

Ministerio de Vivienda, Construcción y Saneamiento

# PROPUESTAS DE EQUIPAMIENTO DE LA CENTRALIDAD PACAYCASA – QUINUA




PERSPECTIVA 1




PERSPECTIVA 2

NOMBRE	AREA (HA)	COORDENADAS	MICROCUENCA	COMUNIDAD CAMPESINA	ALTITUD APROX.	PENDIENTE (%)
PQ-1	34.6	589101 m E 8556295 m N	Microcuenca Ocopa	No tiene	2960-3000 msnm	8-15
		589496 m E 8555796 m N				
		589073 m E 8555452 m N				
		588681 m E 8555966 m N				



PERSPECTIVA 3

PROYECTO PACAYCASA - QUINUA

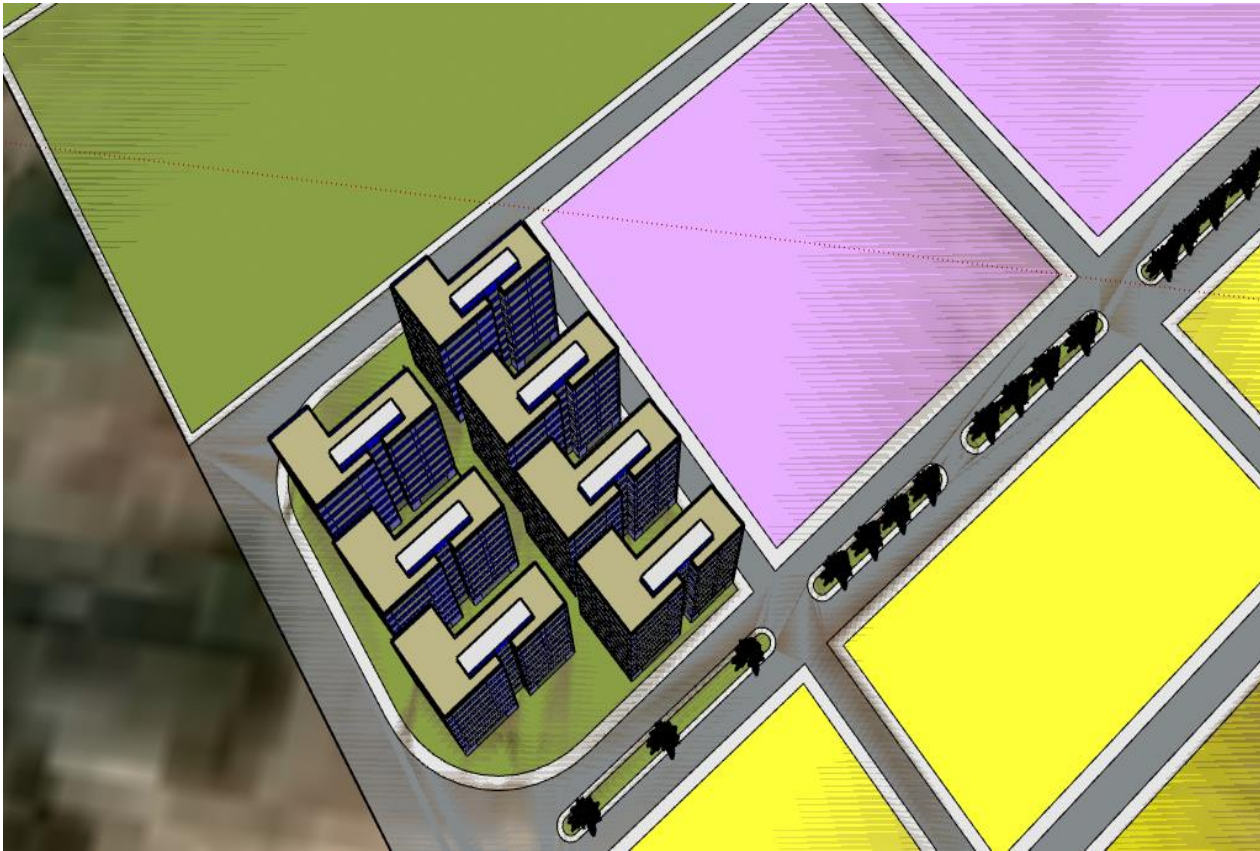



MODELO 2D - PARQUE

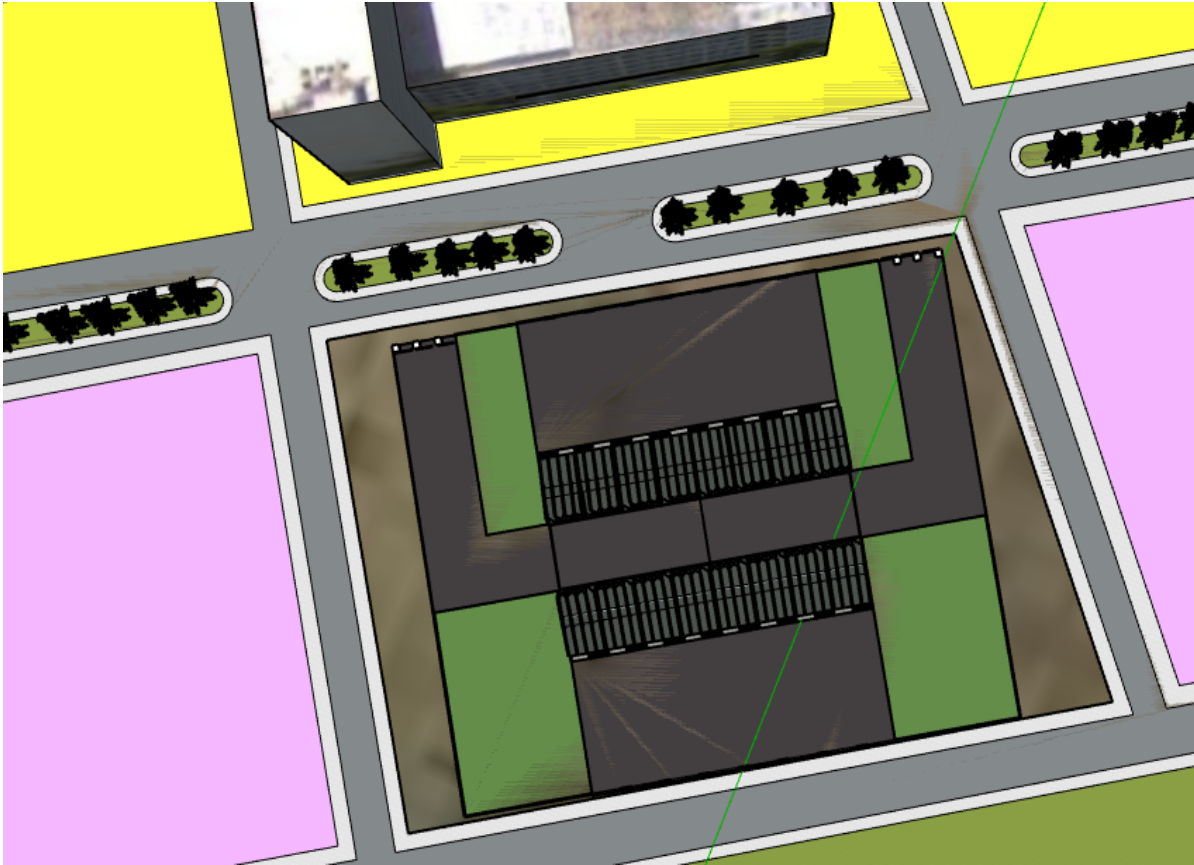


MODELO 3D - PARQUE

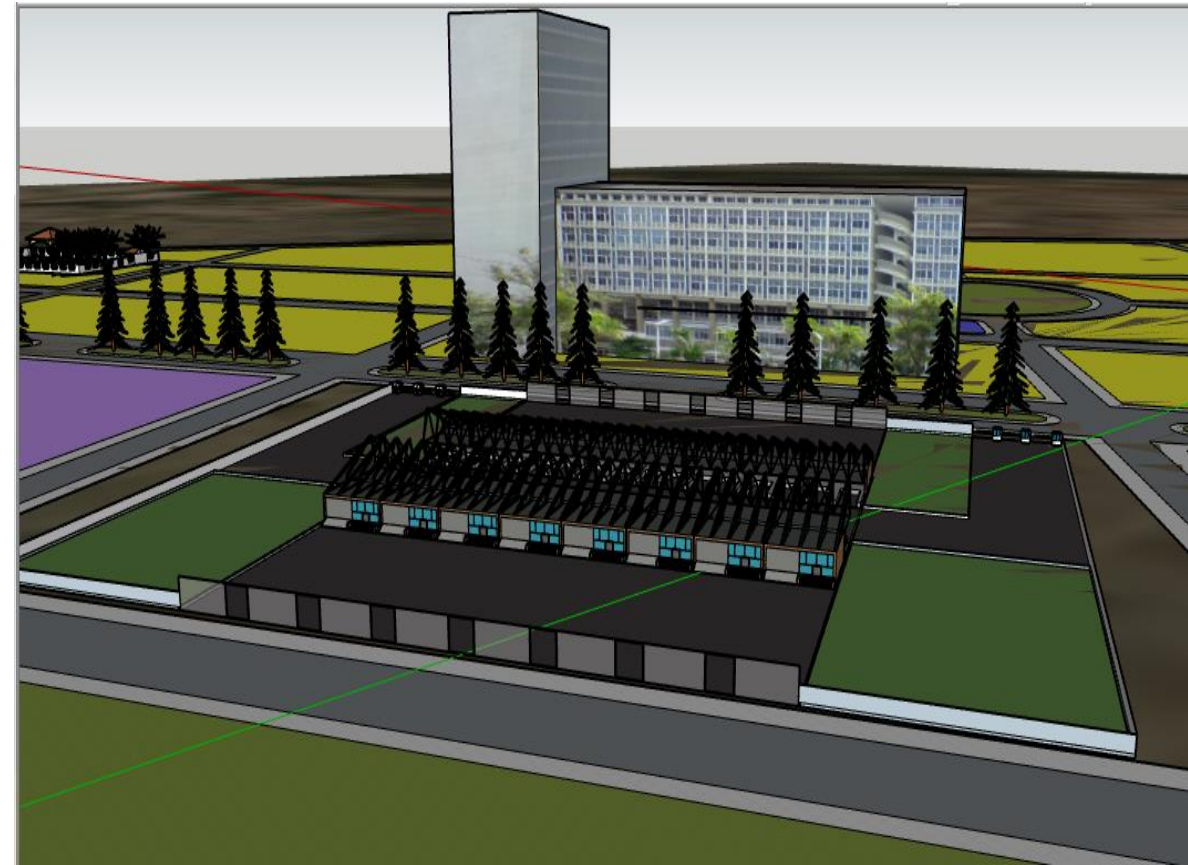
Modelo 3d De Parque Ubicado Entre La Zona De Viviendas De La Ciudad Propuesta en la centralidad Pacaycasa - Quinua.

**MODELO 2D - HOTELES****MODELO 3D - HOTELES**

Modelo 3d De hotel Ubicado En La Zona Logística De La Ciudad, Propuesta en la centralidad Pacaycasa - Quinua. Para servicios al turismo que aprovechen recursos y potencialidades para la actividad turística de la provincia.




**MODELO 2D – CENTRO DE ACOPIO**



**MODELO 3D - CENTRO DE ACOPIO**

Modelo 3d De centro de acopio Ubicado En La Zona Logística de la Ciudad Propuesta en la centralidad Pacaycasa - Quinua.

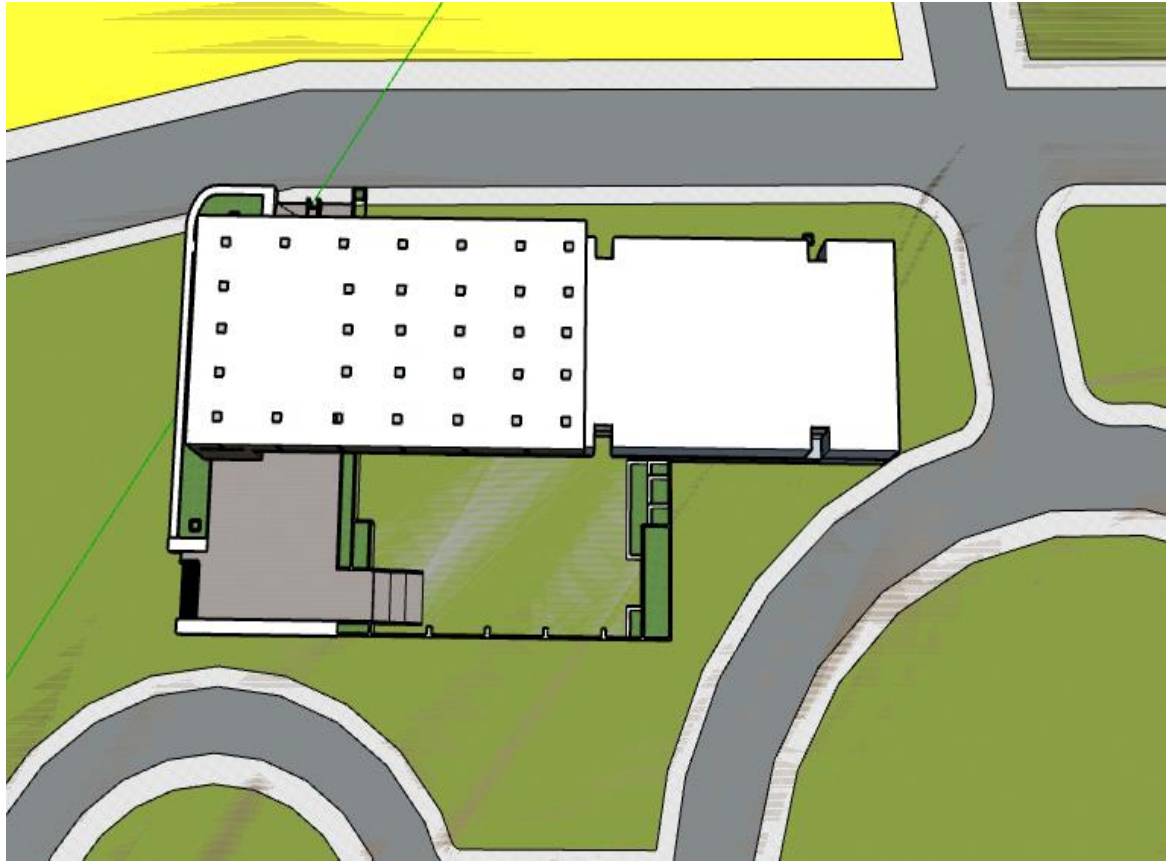


**MODELO 2D – EDIFICIO  
ADMINISTRATIVO**




**MODELO 3D - EDIFICIO  
ADMINISTRATIVO**

Modelo 3d De Edificio Administrativo Ubicado En La Zona Administrativa de la Ciudad Propuesta en la centralidad Pacaycasa -Quinua.

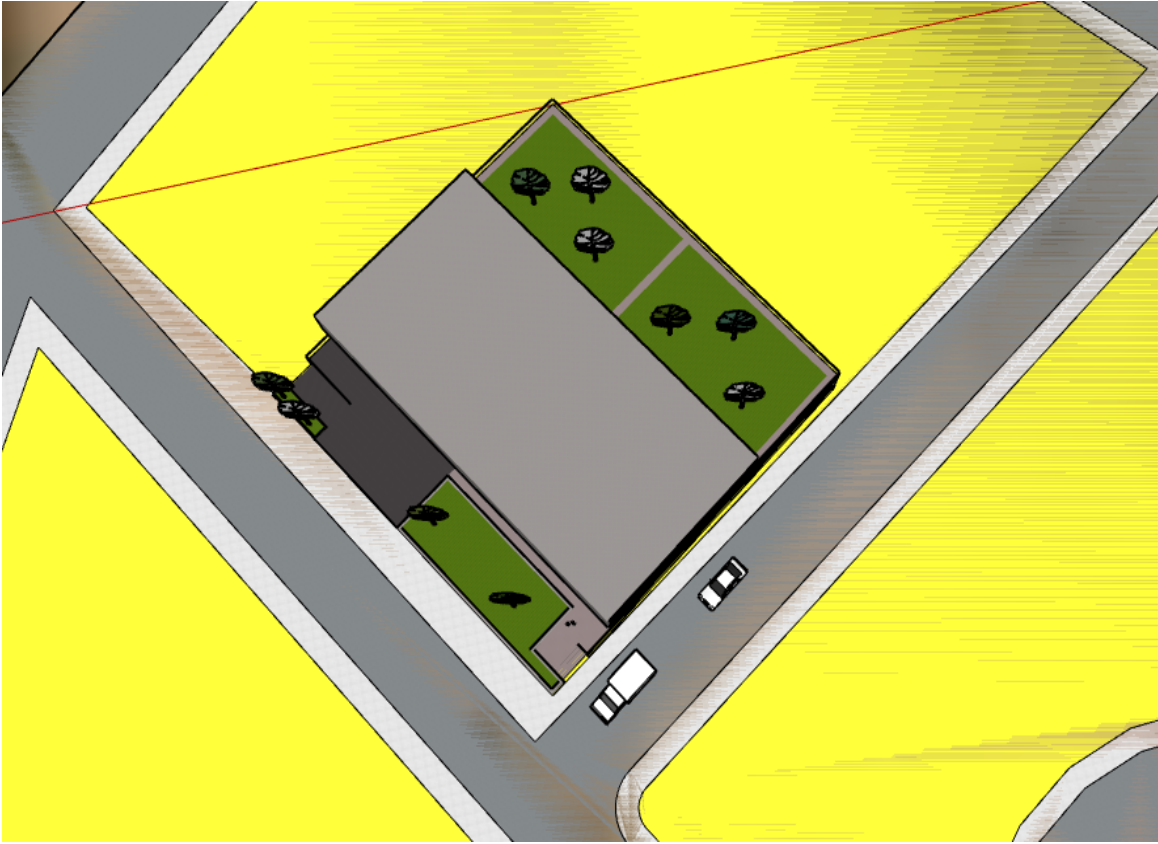


**MODELO 2D – MUNICIPALIDAD**




**MODELO 3D - MUNICIPALIDAD**

Modelo 3d De Municipalidad Ubicado En La Zona Administrativa de la Ciudad Propuesta en la centralidad Pacaycasa -Quinua.

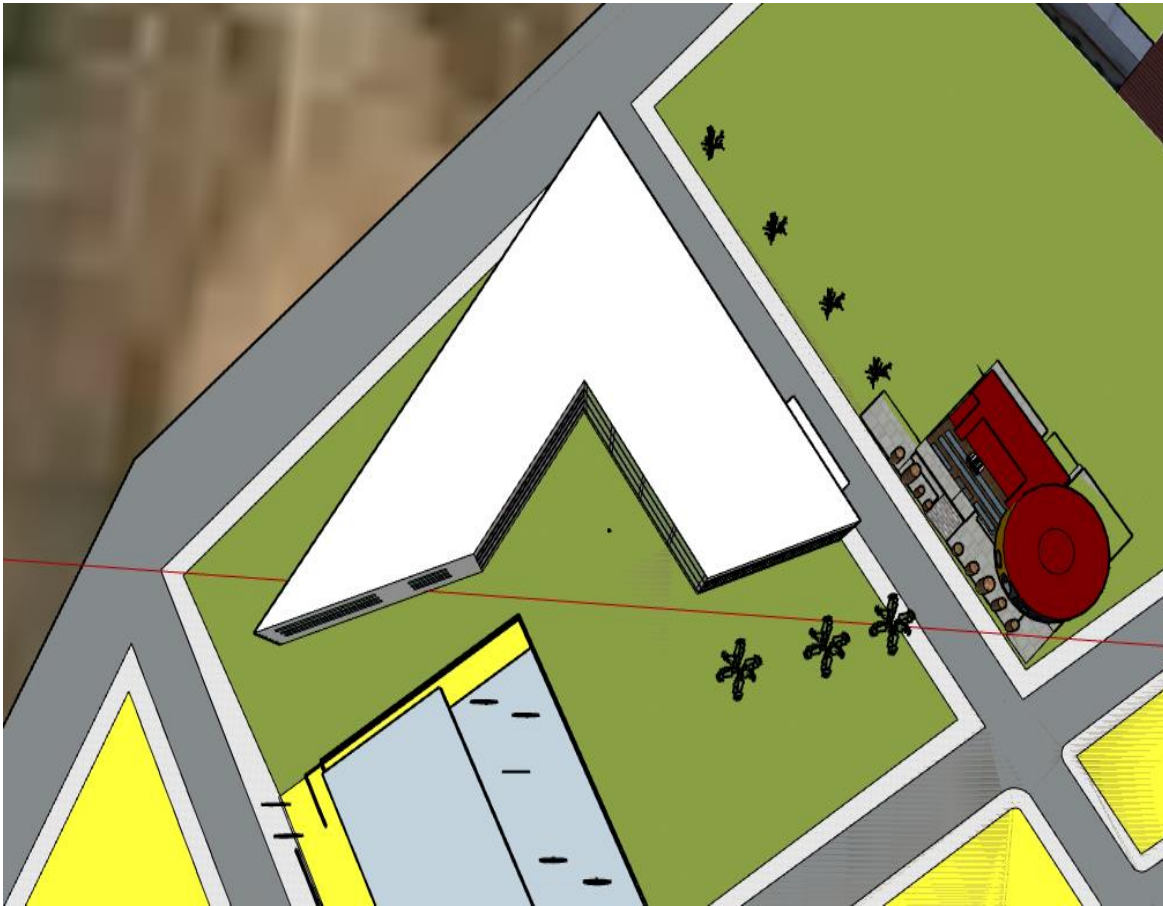


**MODELO 2D – CENTRO DE SALUD**




**MODELO 3D CENTRO DE SALUD**

Modelo 3d De Centro de salud Ubicado En La Zona Central de la Ciudad Propuesta en la centralidad Pacaycasa - Quinua.

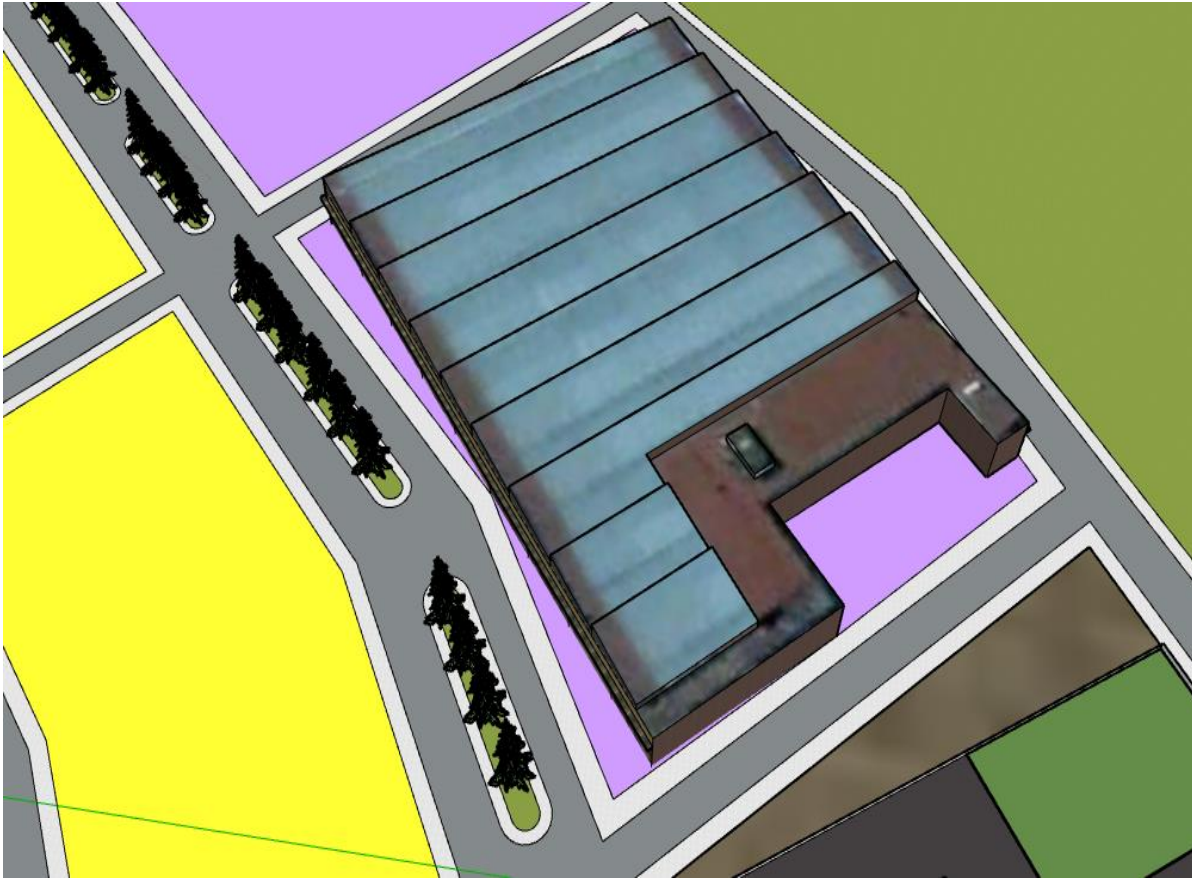


**MODELO 2D – HOSPITAL I**




**MODELO 3D HOSPITAL I**

Modelo 3d De Centro de Hospital I ubicado En La Zona Central de la Ciudad Propuesta en la centralidad Pacaycasa - Quinua.

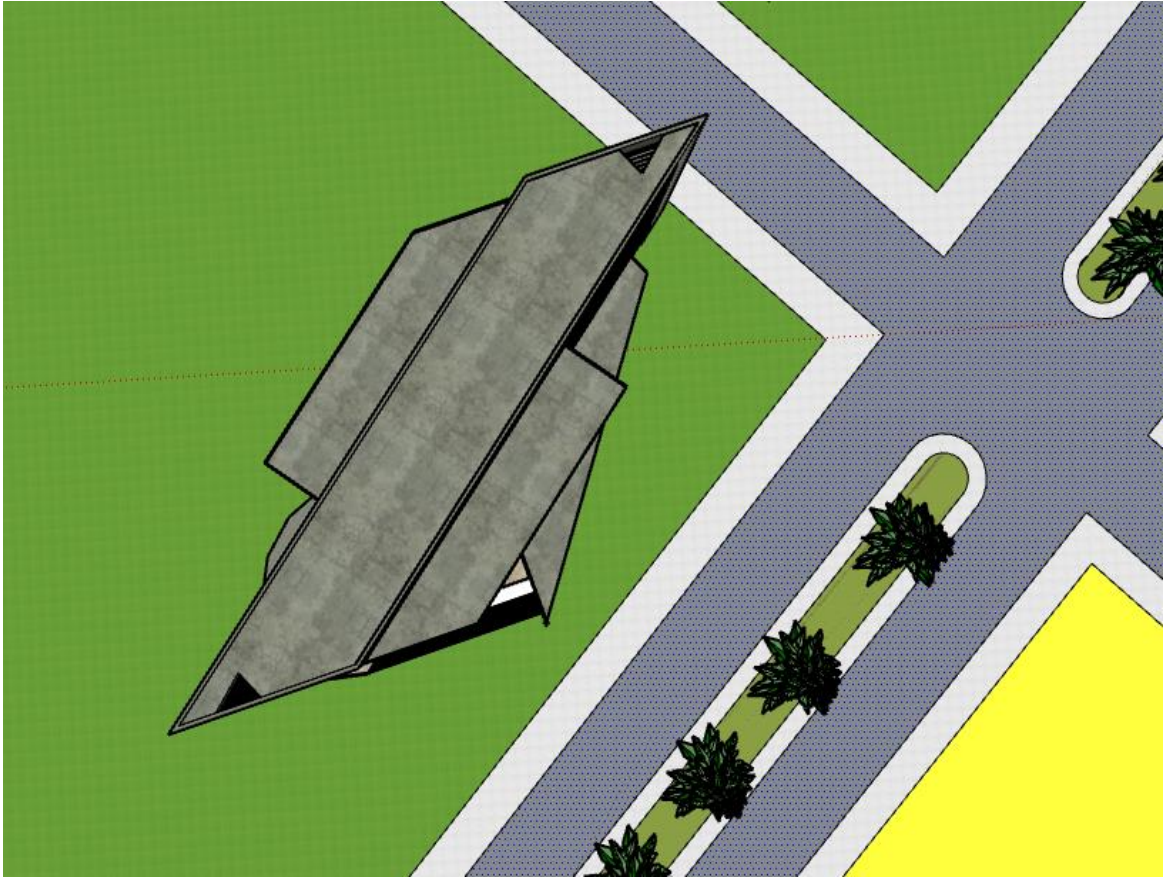


**MODELO 2D – MERCADO  
MAYORISTA**




**MODELO 3D MERCADO  
MAYORISTA**

Modelo 3d De Mercado Mayorista Ubicado En La Zona Logística de la Ciudad Propuesta en la centralidad Pacaycasa - Quinua.

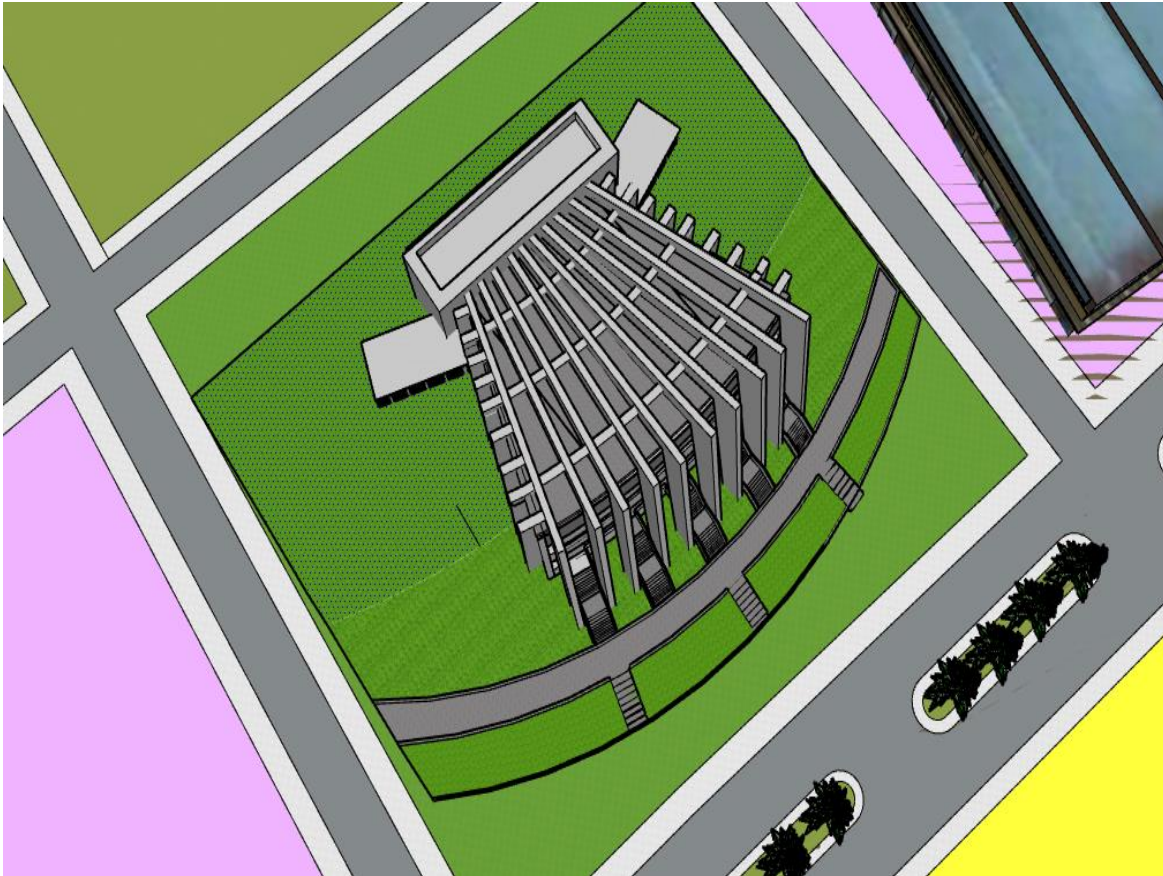


MODELO 2D – BANCO



MODELO 3D - BANCO

Modelo 3d De Banco Ubicado En La Zona Logística de la Ciudad Propuesta en la centralidad Pacaycasa -Quinua.

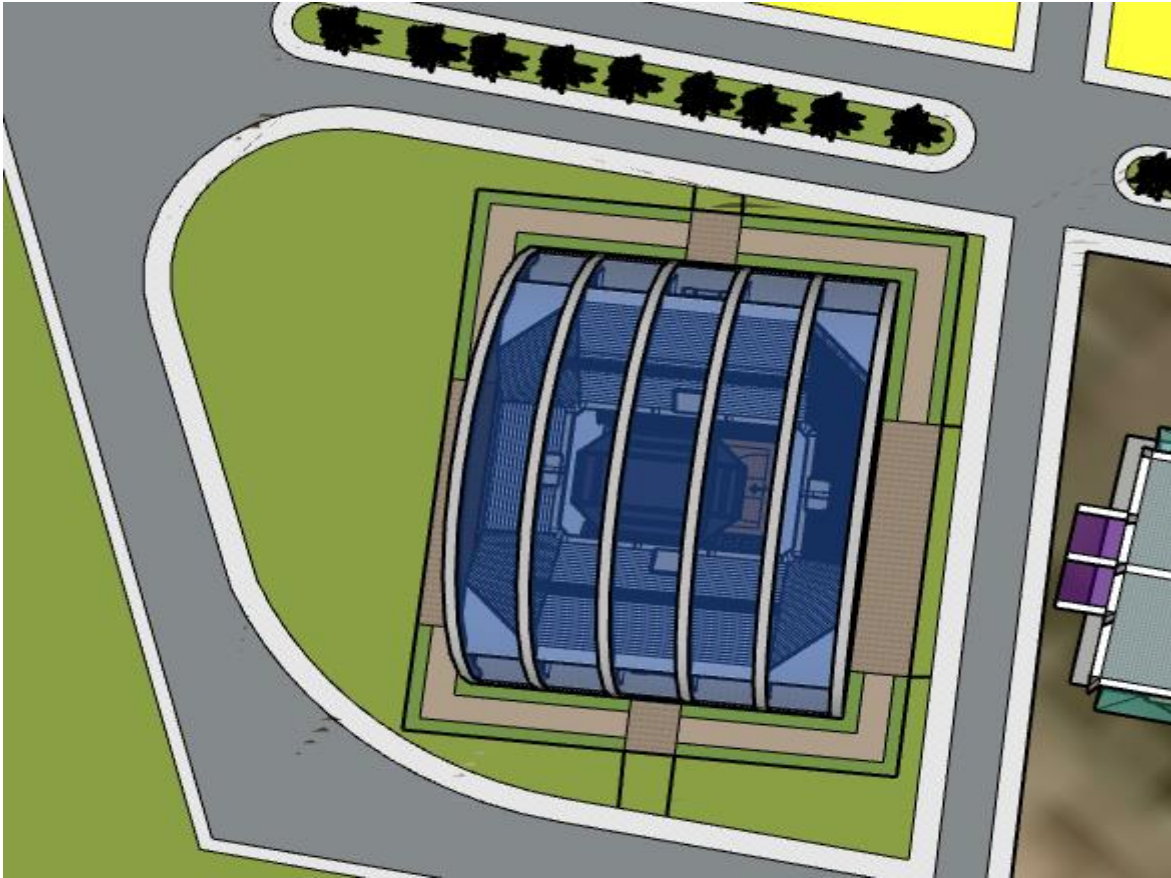


**MODELO 2D – CENTRO DE  
TALLERES ARTESANALES**



**MODELO 3D - CENTRO DE  
TALLERES ARTESANALES**

Modelo 3d De Centro De Talleres Artesanales. Ubicado En La Zona Logística de la Ciudad Propuesta en la centralidad Pacaycasa -Quinua.

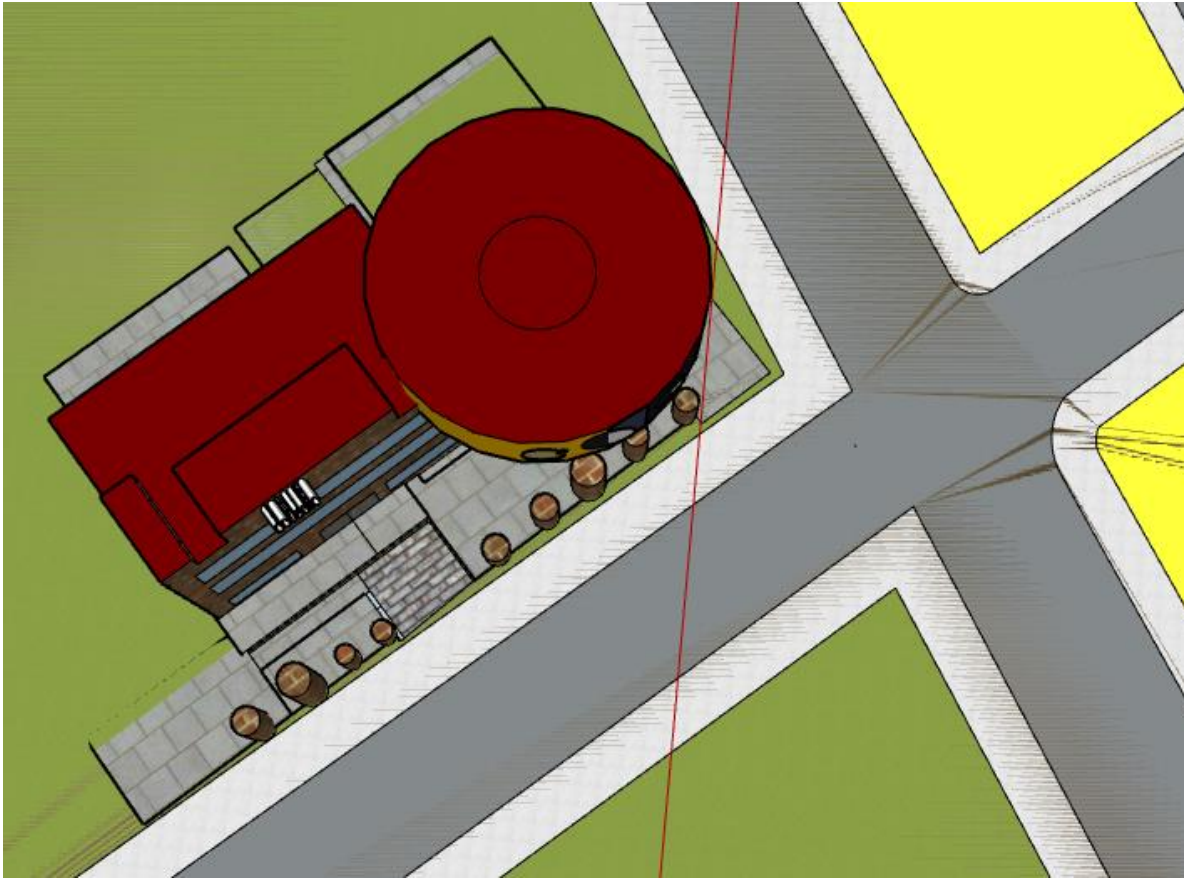


**MODELO 2D – CENTRO DEPORTIVO**

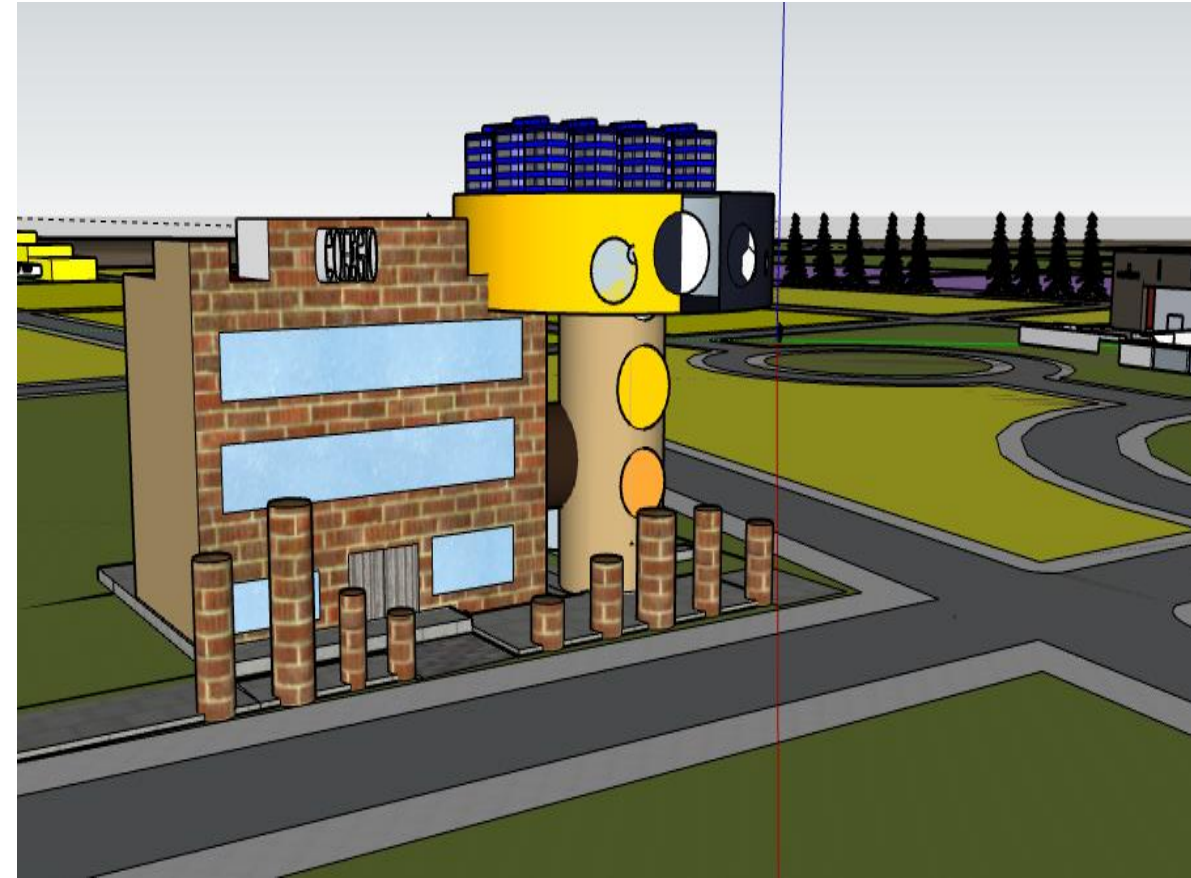


**MODELO 3D - CENTRO DEPORTIVO**

Modelo 3d De Centro Deportivo. Ubicado En La Zona Logística de la Ciudad Propuesta en la centralidad Pacaycasa - Quinua.

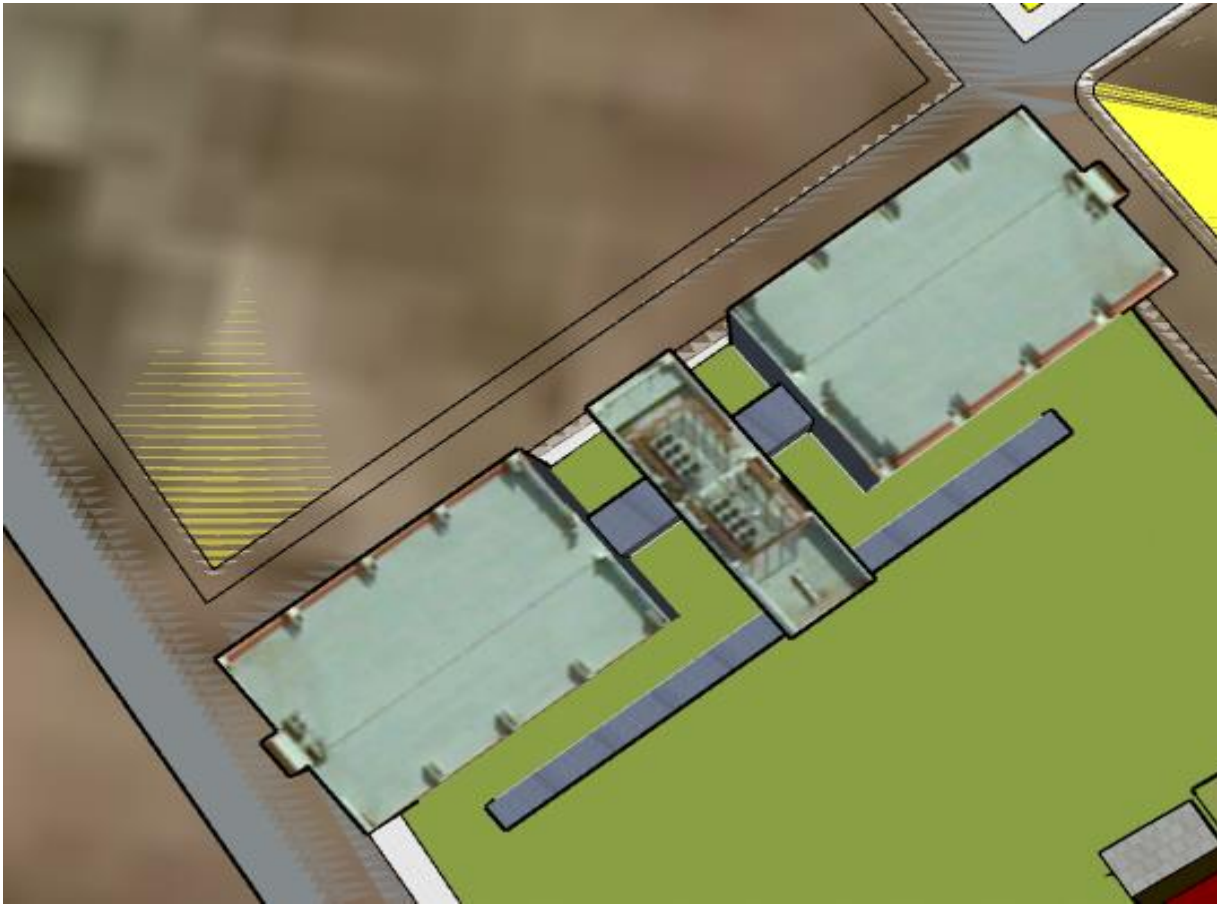


MODELO 2D – COLEGIO




MODELO 3D COLEGIO

Modelo 3d De Colegio Ubicado En La Zona central de la Ciudad Propuesta en la centralidad Pacaycasa -Quinua.



**MODELO 2D – UNIVERSIDAD**



**MODELO 3D COLEGIO**

Modelo 3d De Universidad Ubicado En La Zona central de la Ciudad Propuesta en la centralidad Pacaycasa -Quinua.



# **MOVILIDAD URBANO RURAL**



## PROPUESTAS ESPECÍFICAS

- PROPUESTA ANILLO VIAL URBANO
- PROPUESTA ANILLO VIAL PROVINCIAL
- VIAS DE ACCESO HACIA LOS CENTROS POBLADOS
- VIAS PRINCIPALES EN LAS AREAS URBANAS DE LOS CENTROS POBLADOS
- TERMINALES TERRESTRES DE PASAJEROS Y DE CARGA
- PLANES VIALES
- AEROPUERTO
- FICHAS Y PRESUPUESTO



# **PROPUESTA ANILLO VIAL URBANO**

**PROPUESTA TERRITORIAL:  
DESCONCENTRAR LA  
CIUDAD**

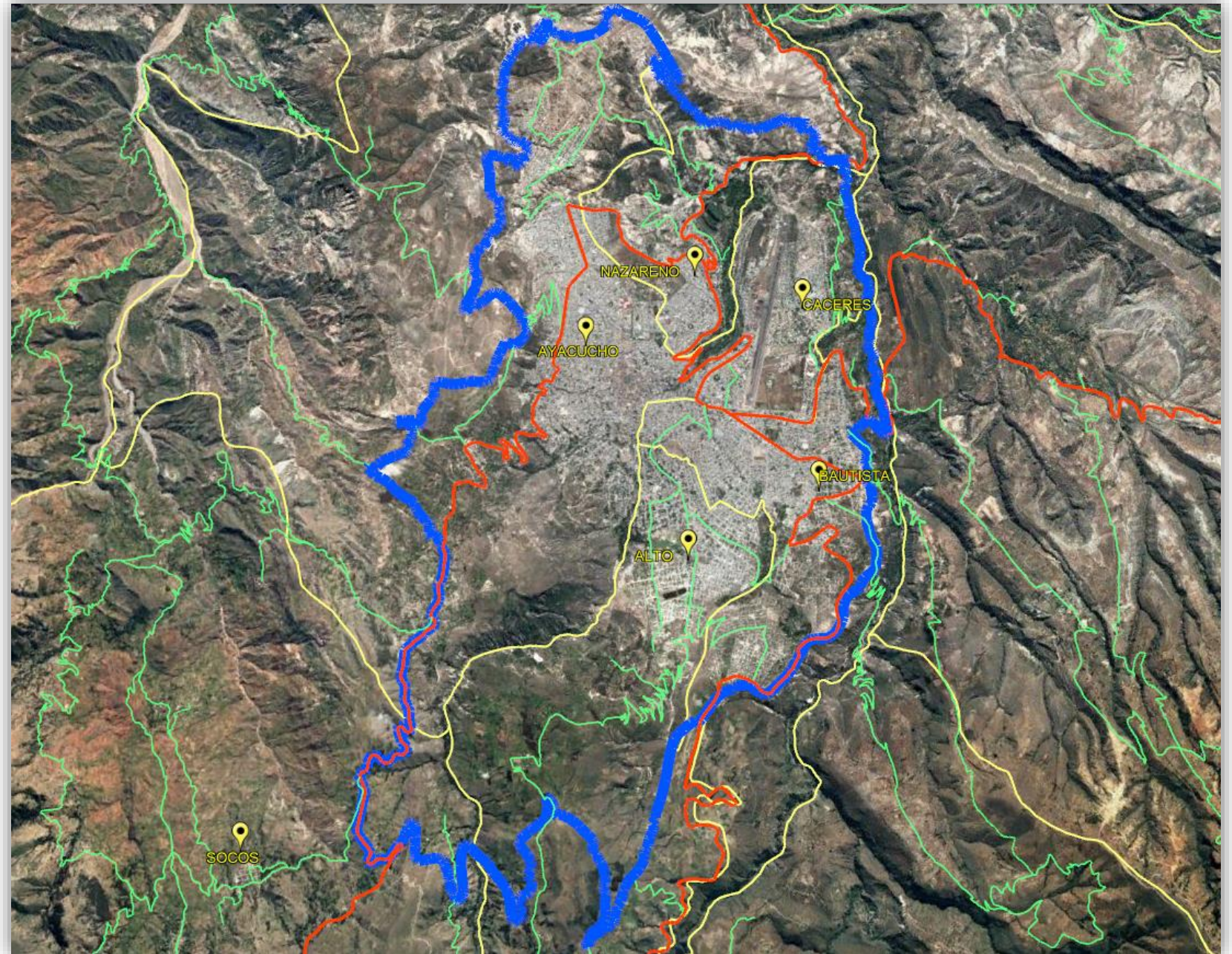
- Ciudad saturada
- Barreras urbanas
- Centro de paso



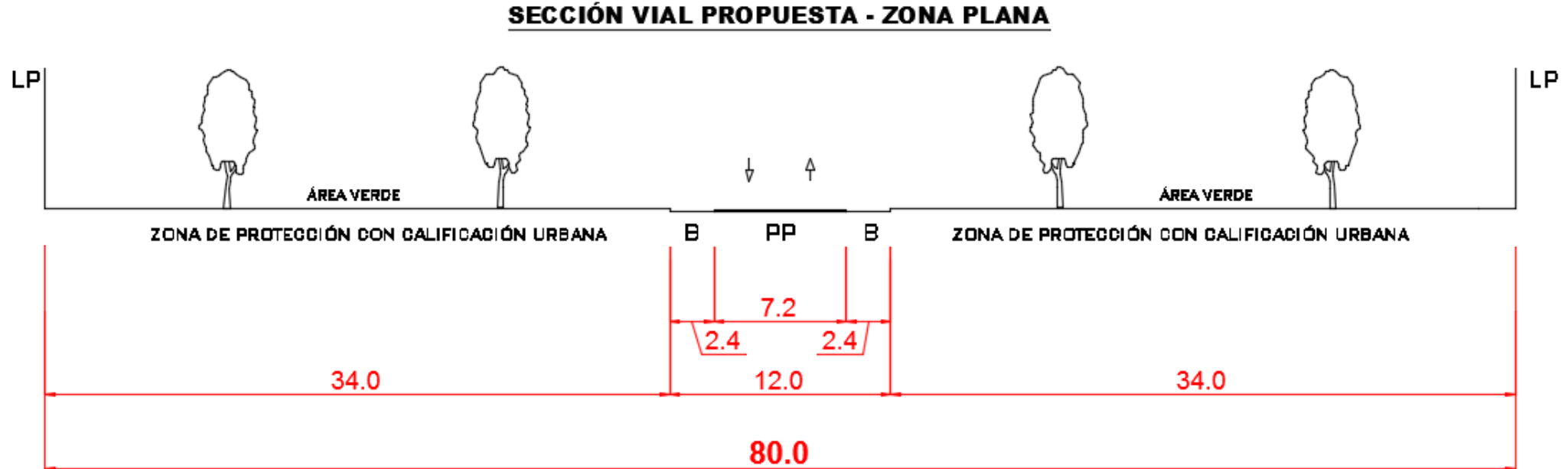
PROPUESTA:

## ANILLO VIAL URBANO

- Longitud propuesta = 40 km
- Longitud existente = 10 km



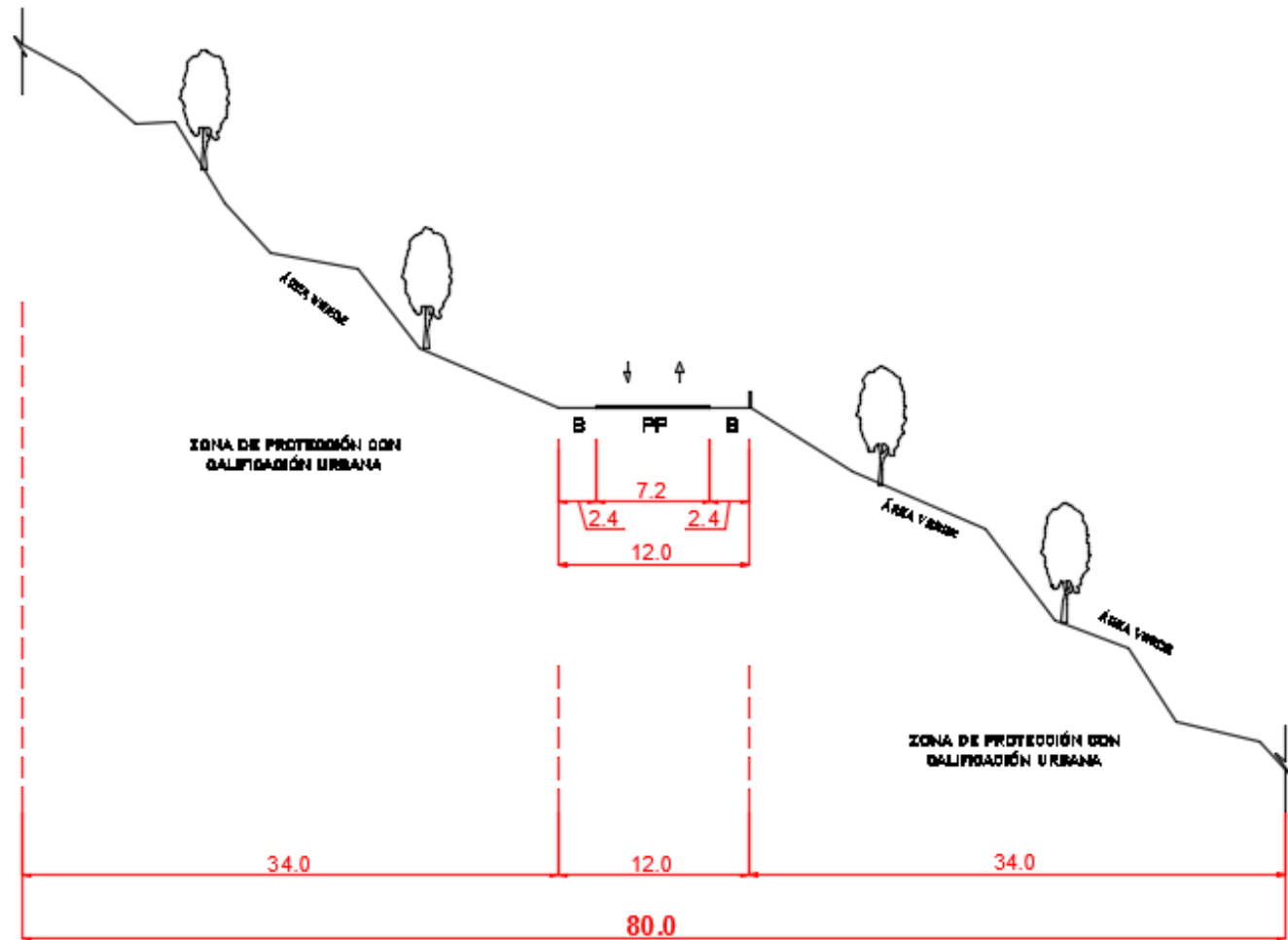
## SECCION VIAL NORMATIVA – ANILLO URBANO - ZONA PLANA



La sección vial tiene que ser aprobada mediante Ordenanza Municipal

**SECCION VIAL NORMATIVA ANILLO  
URBANO  
ZONA EN PENDIENTE**

**SECCIÓN VIAL PROPUESTA - ZONA EN QUEBRADA**

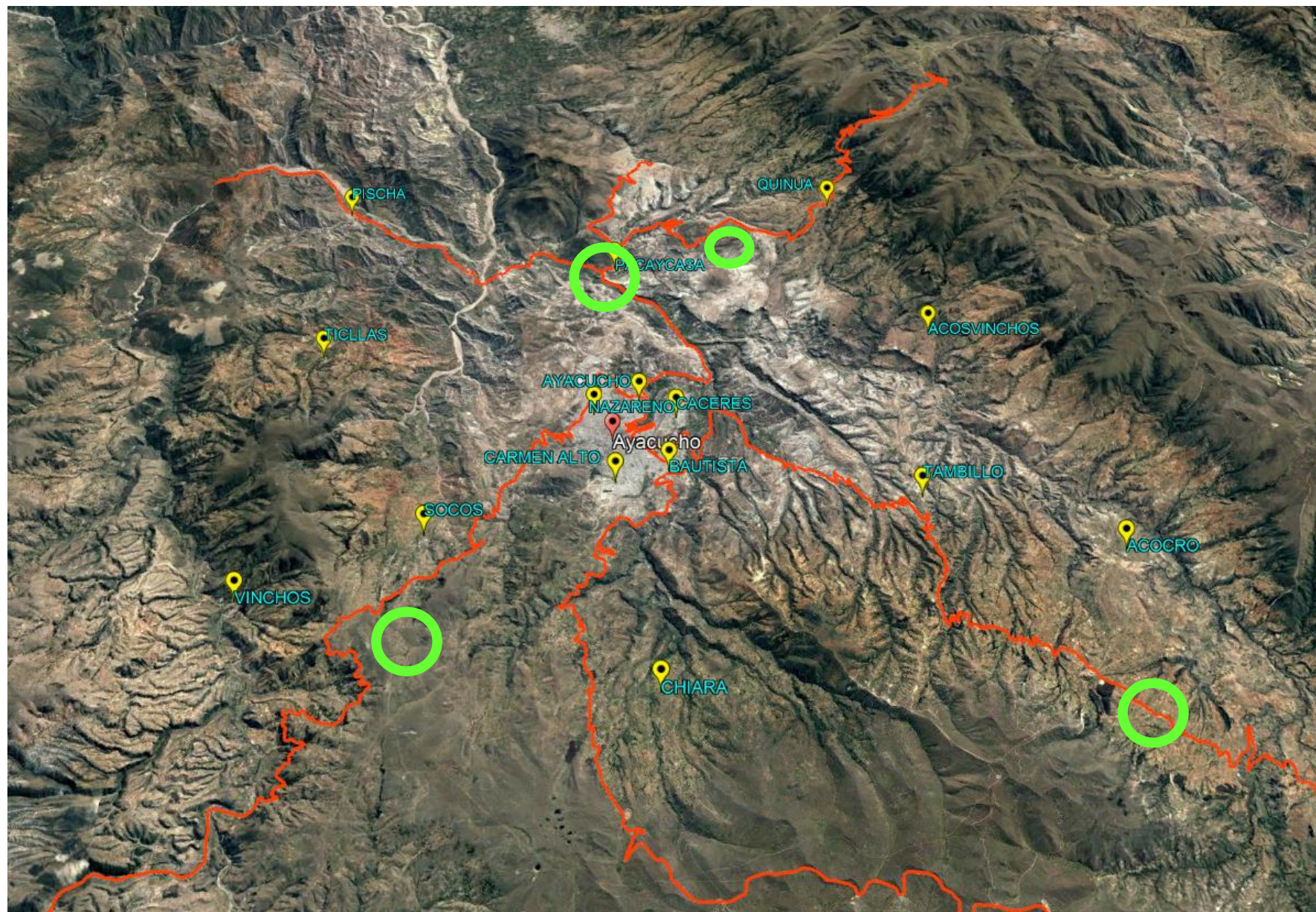


La sección vial tiene que ser aprobada mediante Ordenanza Municipal



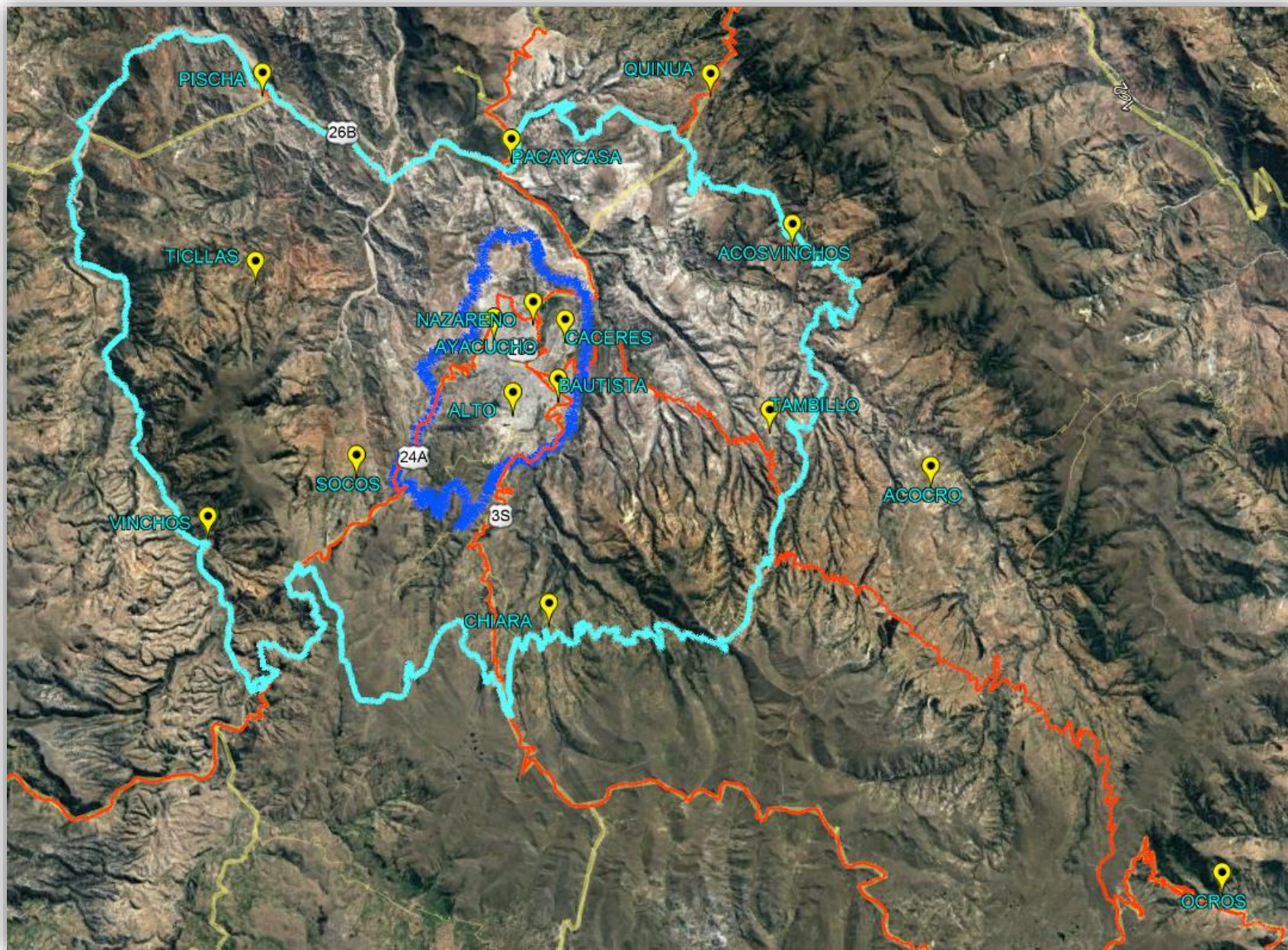
# **PROPUESTA ANILLO VIAL PROVINCIAL**

**PROPUESTA TERRITORIAL:  
4 NUEVOS CENTROS DE  
SERVICIOS**

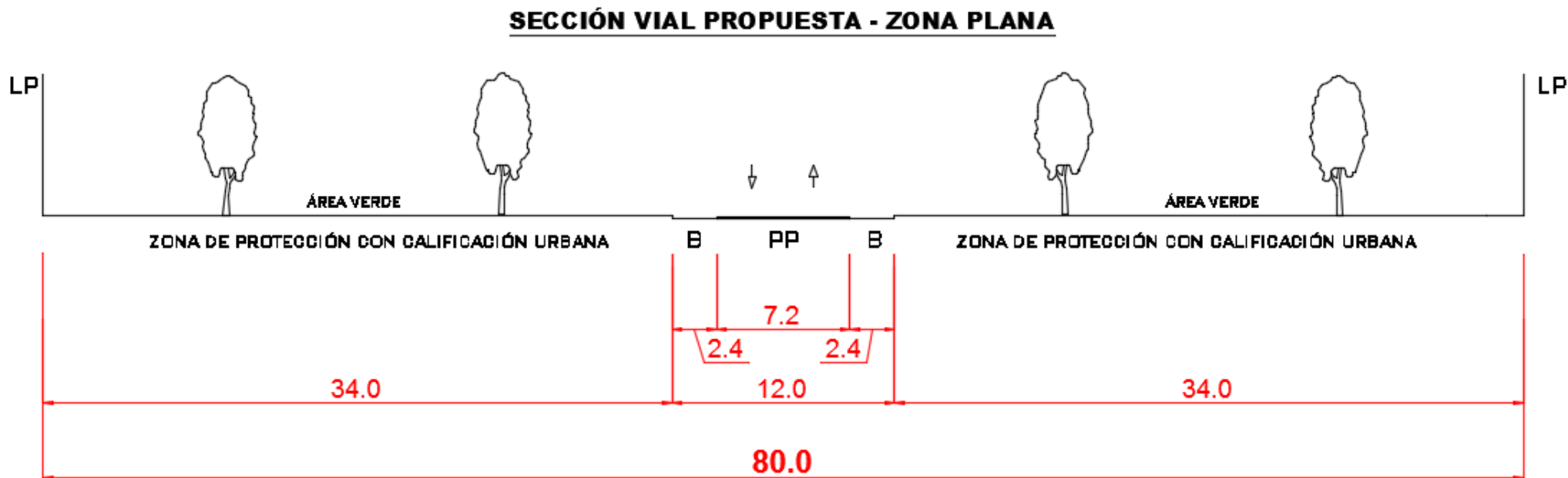


**PROPUESTA:  
ANILLO VIAL PROVINCIAL**

- Longitud propuesta = 200 km
- Longitud existente = 40 km



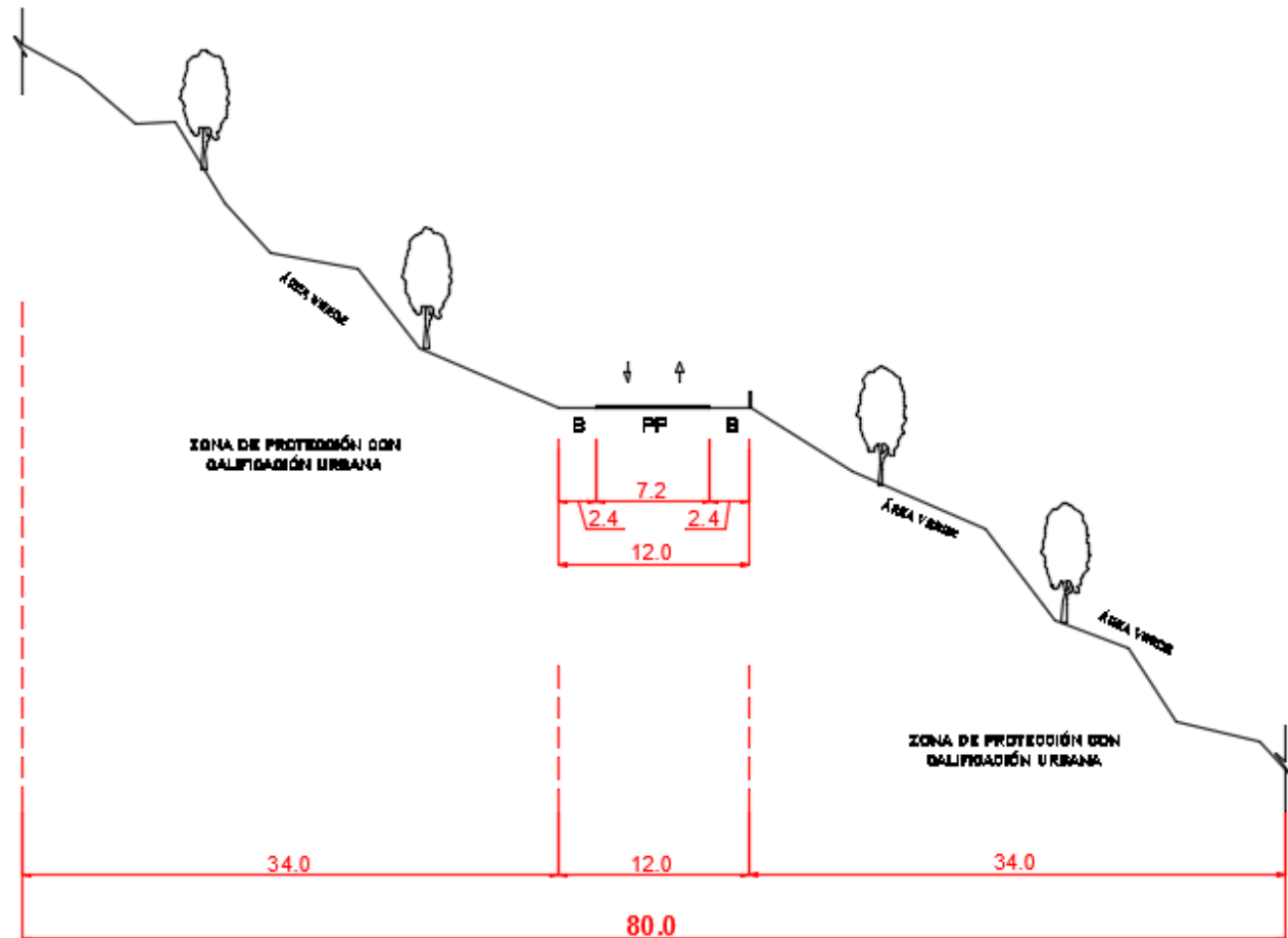
## SECCION VIAL NORMATIVA – ANILLO PROVINCIAL - ZONA PLANA



La sección vial tiene que ser aprobada mediante Ordenanza Municipal provincial

**SECCION VIAL NORMATIVA ANILLO  
PROVINCIAL  
ZONA EN PENDIENTE**

**SECCIÓN VIAL PROPUESTA - ZONA EN QUEBRADA**

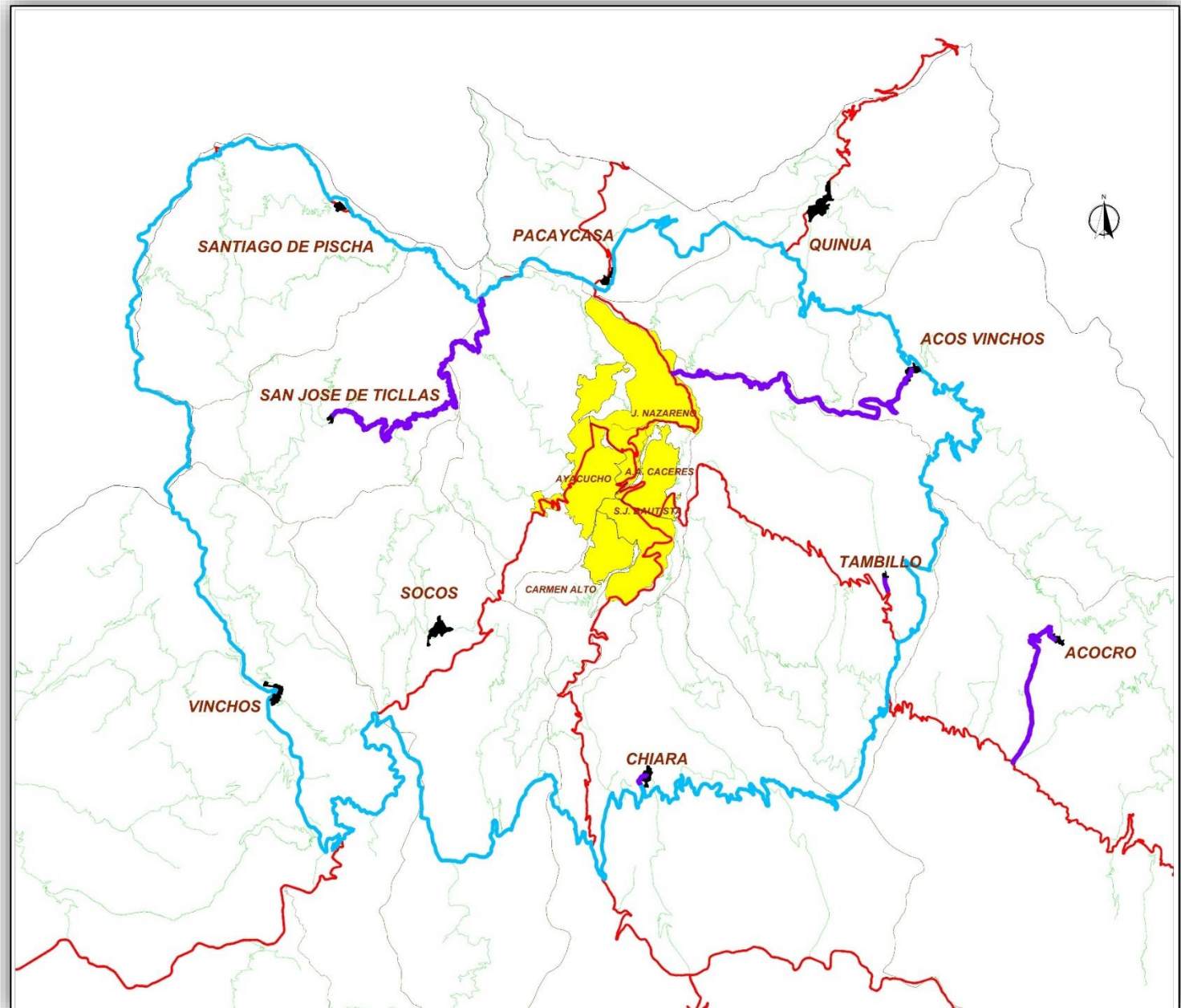


La sección vial tiene que ser aprobada mediante Ordenanza Municipal provincial



# **PROPUESTA VIAS DE ACCESO A LOS CENTROS POBLADOS**

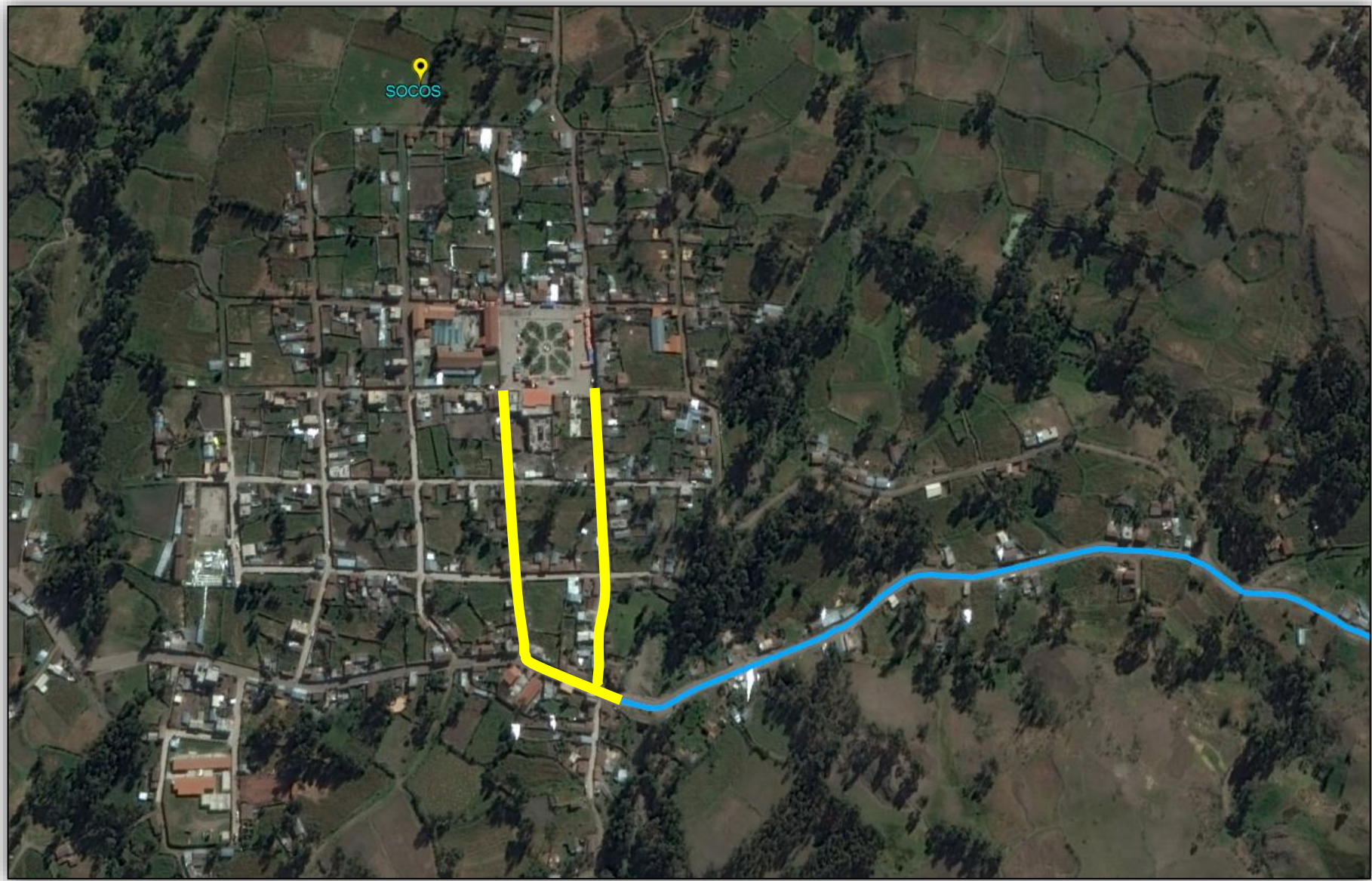
## 5 VIAS DE ACCESO





**PROPUESTA VIAS PRINCIPALES  
EN ÁREAS URBANAS DE LOS  
CENTROS POBLADOS**

SOCOS



**PROPUESTA:  
VIA PRINCIPAL DE  
ACCESO**

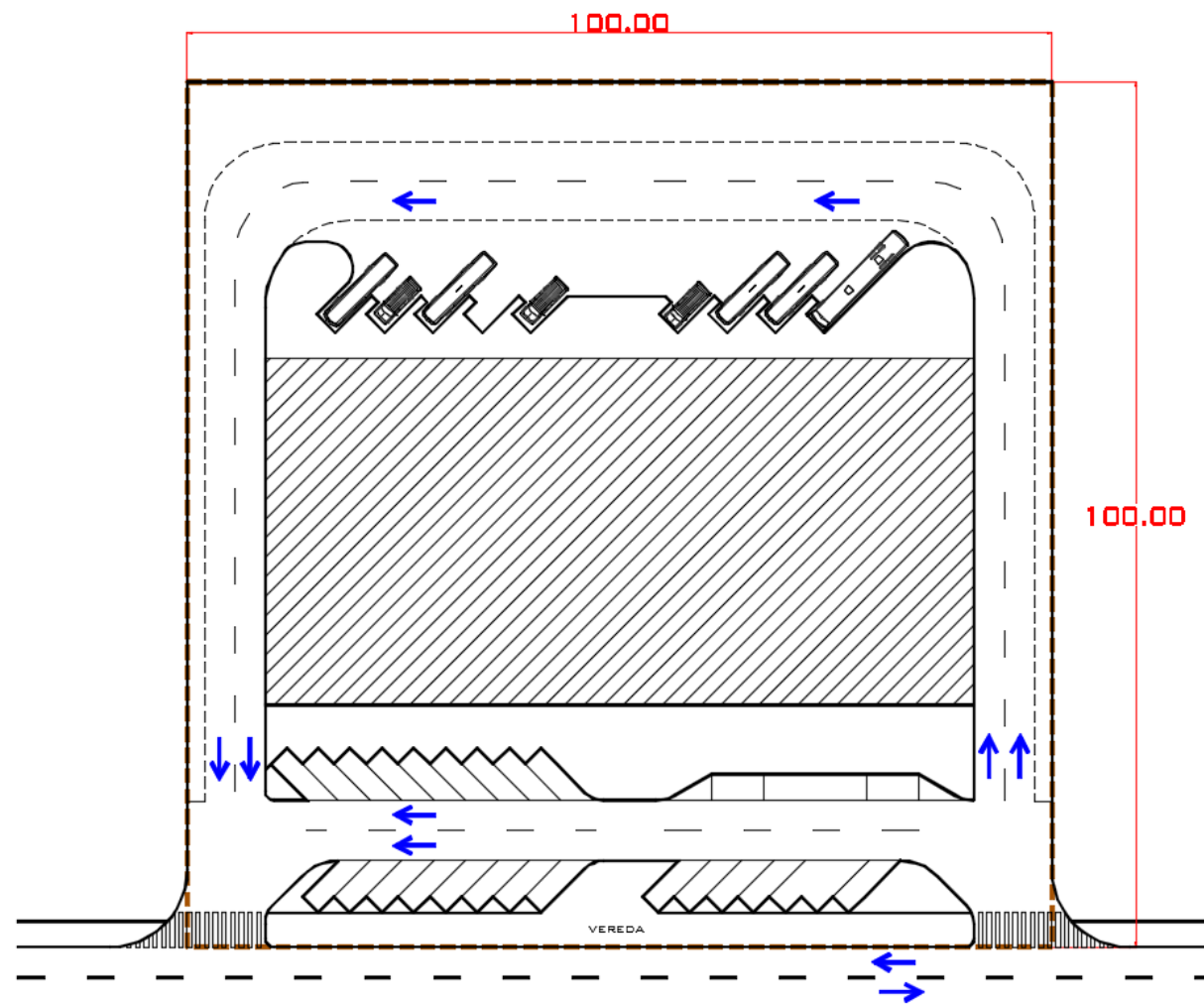


# **PROPUESTA TERMINALES TERRESTRES**

## TERMINAL TERRESTRE

### 19 CENTROS POBLADOS MAYORES

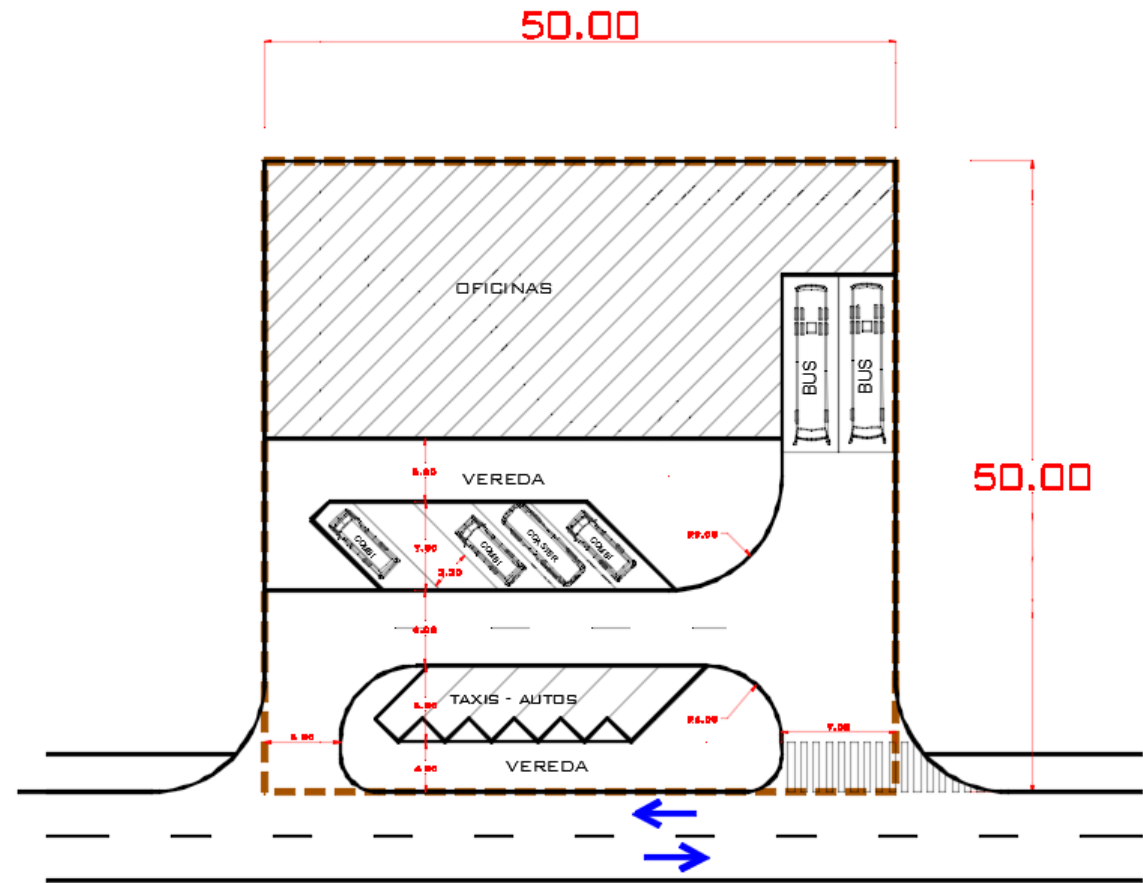
- TERRENO DE 100 X 100 METROS = 1HA
- TRANSPORTE EN COMBIS, MICROS Y BUSES
- TRANSPORTE DE CARGA MENOR



Se requiere que los Terminales Terrestres sean declarados como espacios públicos

## TERMINAL TERRESTRE CENTROS POBLADOS MENORES

- TERRENO DE 50 X 50 METROS = 0.25 HA
- TRANSPORTE EN COMBIS, MICROS Y BUSES
- TRANSPORTE DE CARGA MENOR



Se requiere que los Terminales Terrestres sean declarados como espacios públicos



# **PROPUESTA PLANES VIALES**

## PLAN VIAL / TRANSPORTE

### PDU

- Clasificación vial
- Ubicación de los terminales
- Otros equipamientos
- Las vías principales de acceso
- Otros

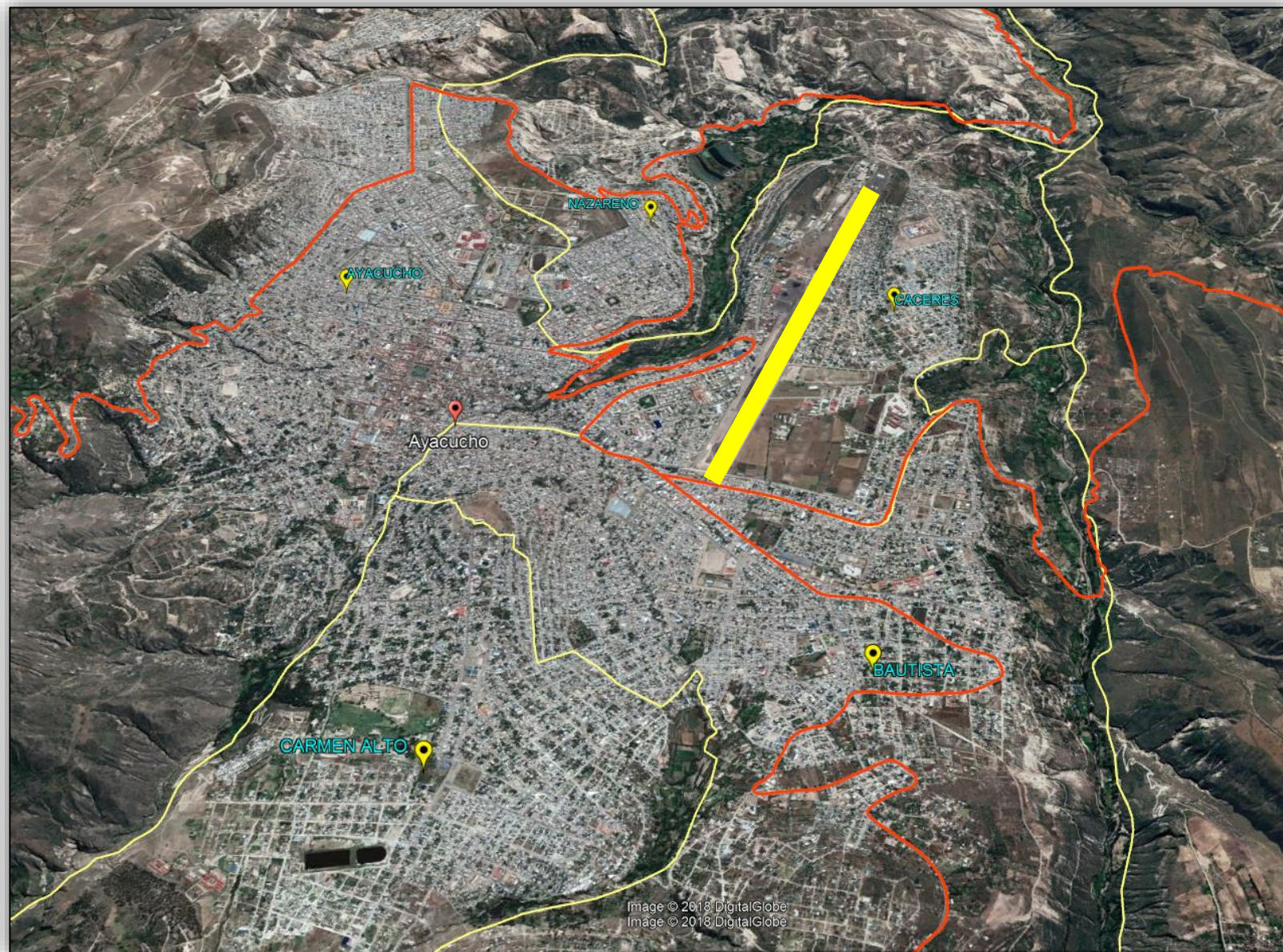




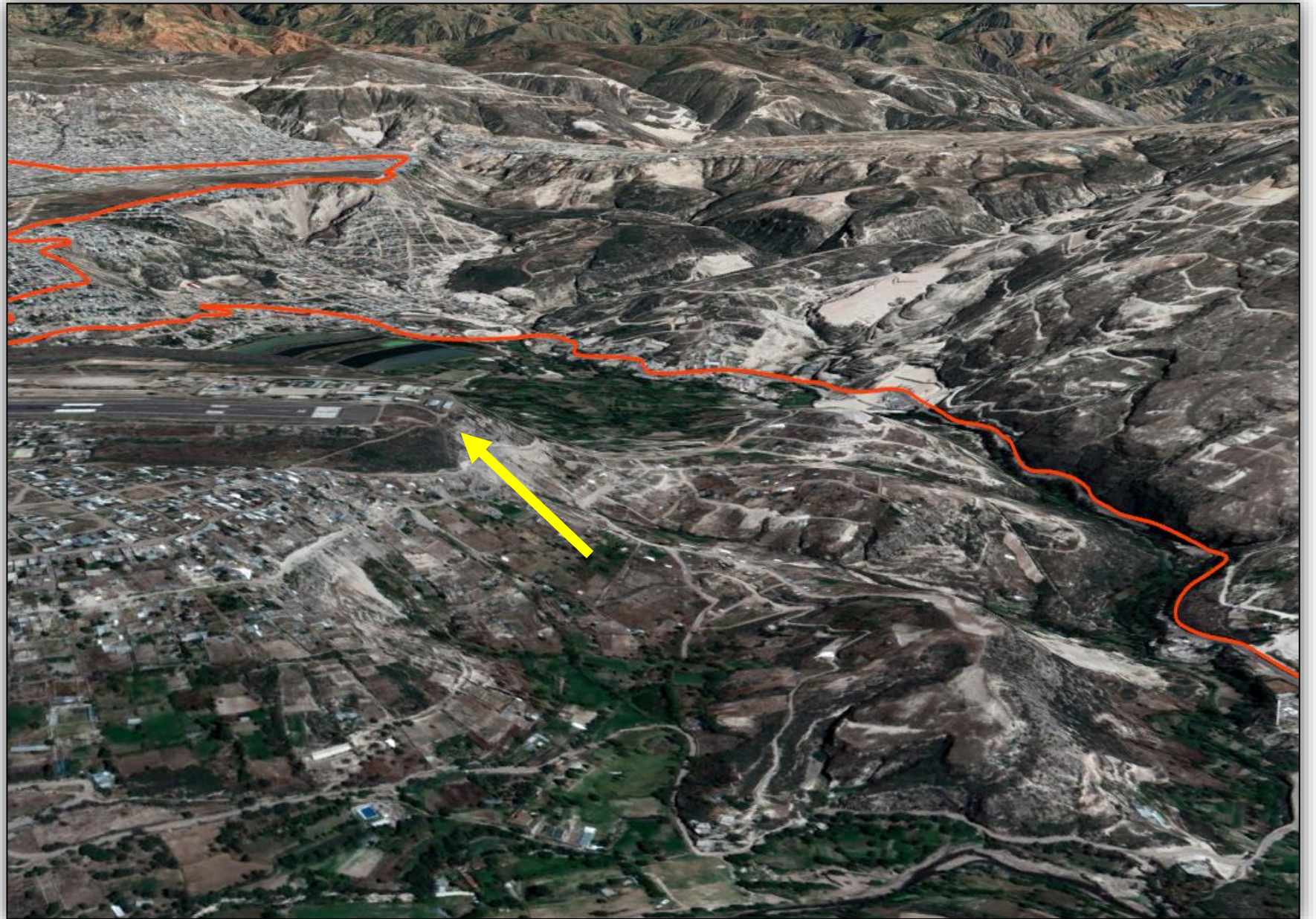
**AEROPUERTO**

## AEROPUERTO

- Las actividades urbanas de los centros poblados no dependen del Aeropuerto
- El Aeropuerto se desarrollará con detalle en el PDU
- El volumen de viajes es relativamente bajo.
- Es una barrera urbana al costado de otra barrera.
- El Aeropuerto ya no puede ampliarse



LADO NORTE



LADO SUR



## BARRERAS URBANAS





# **ECONÓMICO INSTITUCIONAL**

Objetivo Estratégico	Objetivos Específico	Indicador		Metas		
		Denominación	Línea de Base	Corto Plazo	Mediano Plazo	Largo Plazo
<b>Lograr el fortalecimiento institucional para la gestión del Territorio</b>	Reglamentar la ocupación y usos de suelo	PAT y reglamento aprobado	0 (2017)	1	1	1
		Talleres de difusión de reglamentos PAT	0 (2017)	12	60	120
	Supervisar y fiscalizar los procesos de ocupación, habilitación, usos de suelo y edificación	Órgano de fiscalización y control territorial creado y operando (1 por municipalidad)	0 (2017)	5	16	16
		Acciones de fiscalización y control	0 (2017)	1,500	15,000	30,000
	Promover la formalización de actividades urbanas y fiscalizar su funcionamiento	Censo de actividades urbanas y catastro actualizado	0 (2017)	1	5	16
		Ordenanza de incentivos tributarios y administrativos para la formalización de actividades aprobado (1 por municipalidad)	0 (2017)	5	16	16
	Definir la organización y funciones de la gestión territorial y desarrollar capacidades de personal para la planificación, autorización, supervisión y fiscalización de las funciones de competencia municipal.	ROF aprobado por Ordenanza con definición de área de gestión territorial	1 (2017)	5	16	16
		Mapa y manual de procesos de gestión territorial aprobado	0 (2017)	5	16	16

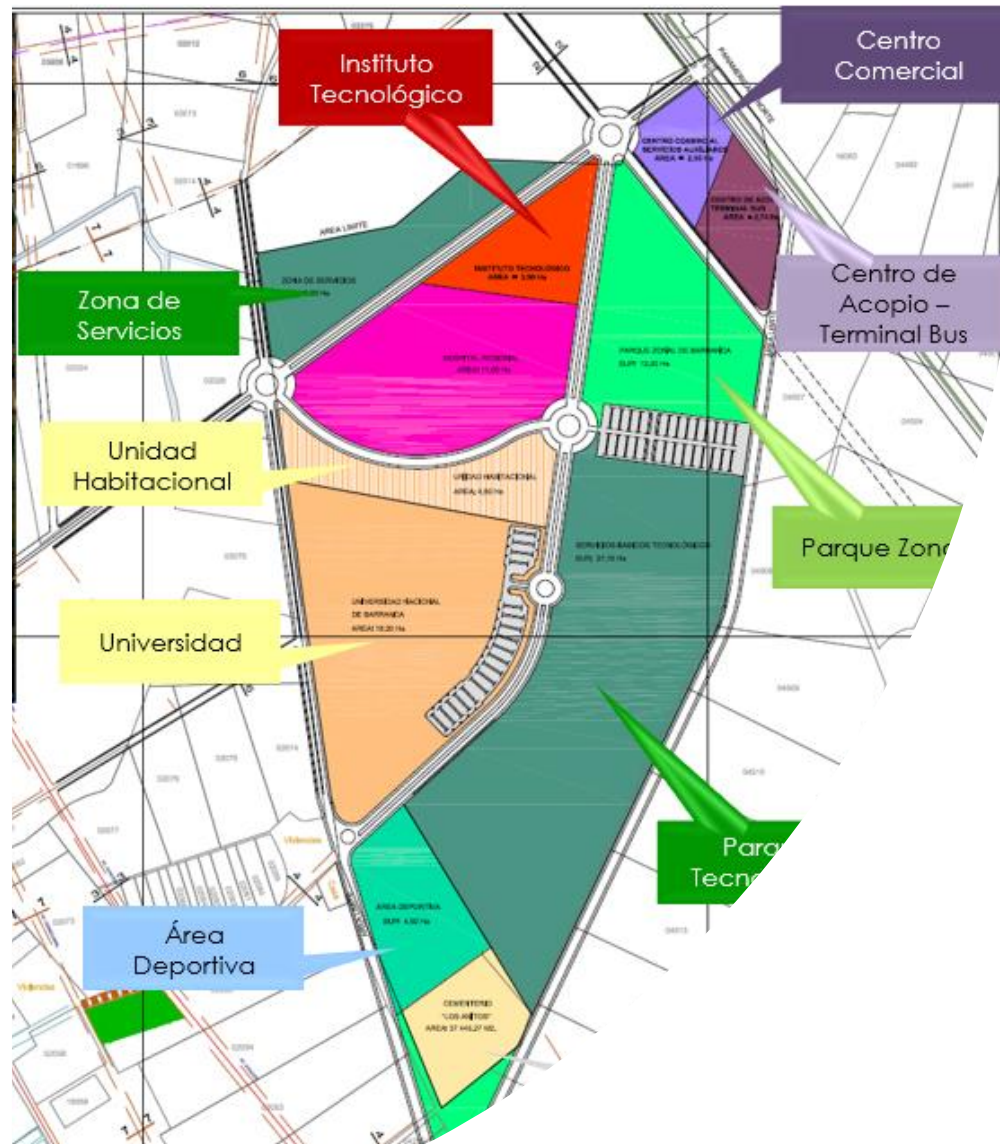
Objetivo Estratégico	Objetivos Específico	Indicador		Metas		
		Denominación	Línea de Base	Corto Plazo	Mediano Plazo	Largo Plazo
<b>Mejorar los ingresos de la población</b>	Incrementar la productividad de la población en edad de trabajar	Centro de innovación y formación de jóvenes en actividades productivas construido y operando	0 (2017)	0	5	10
		Productividad del trabajo (censal) por trabajador ocupado en la provincia	S/. 15.47 (2017)	16	20	25
		Población en Edad de Trabajar con Estudios Superiores técnicos o universitarios	29.6% (2007)	30%	50%	70%
	Promover el emprendimiento y la inversión productiva	Centros de servicios e industria construidos y operando	0 (2007)	0	2	4
		Centro de Incubadora de Nuevas Empresas productivas y de asesoría construido y operando	0 (2017)	0	2	4
		Valor Agregado censal en la provincia de Huamanga	Millones S/. 191 (2008)	195	210	250
		PROCOMPITE MUNICIPAL operando cada año	0 (2017)	5	16	16
	Promover la formalización de puestos de trabajo	Centro de servicios de orientación y asesoría al ciudadano en desarrollo de capacidades y empleo formal creado y operando	0 (2017)	5	16	16}
		Empleo asalariado respecto de la PEA ocupada	39.37% (2007)	50%	75%	95%



# **INFRAESTRUCTURA ECONÓMICO PRODUCTIVA**

Parques Tecnológicos Empresariales

# Descripción



Un parque tecnológico empresarial es una organización gestionada por profesionales especializados con el objetivo fundamental de incrementar la riqueza de la región y promover la cultura de la innovación. Así mismo, también tiene como finalidad fomentar la competitividad de las empresas y las instituciones generadoras de conocimiento instaladas o asociadas al parque.

El parque estimulará y gestionará el flujo de conocimiento y tecnología entre universidades, instituciones de investigación, empresas y mercados; impulsa la creación y el crecimiento de empresas innovadoras mediante mecanismos de incubación y generación centrífuga, y proporciona otros servicios de valor añadido así como espacios e instalaciones de gran calidad.

# Organización Espacial de los Parques Tecnológicos Empresariales

## Centros de Investigación e Innovación Tecnológica:

- Se desarrollarán edificios con laboratorios e instalaciones según especialidades para el intercambio de conocimiento entre las disciplinas científicas de universidades en forma conjunta con las empresas, propiciando así el desarrollo de proyectos innovadores y contribuyendo a la mejora de la productividad de las empresas de la región.

## Centro de Formación Científica:

- Se desarrollarán espacios para el funcionamiento de una Universidad en las facultades y disciplinas que están vinculadas al desarrollo de tecnologías que aproveche el uso industrial de los recursos que genera la industria extractiva de la región.

## Centro de Formación Tecnológica:

- Comprenderá un espacio para el funcionamiento de un centro de formación para profesionales en las industrias vinculadas al Parque y otro para la formación técnica en el área de la construcción civil.

# Organización Espacial de los Parques Tecnológicos Empresariales

## Centro de Hospedaje:

- El parque comprenderá un edificio de hospedaje para docentes, estudiantes, trabajadores, empresarios o visitantes para tiempos cortos de estadía, el cual contará con todos los servicios necesarios.

## Centro Empresarial y Servicios Múltiples:

- Espacio que albergará la incubadora de empresas, despachos de empresas, salas de reuniones, servicios de asesoramiento e información, servicios financieros, servicios culturales y servicios de salud.

## Campo Ferial y de Convenciones:

- Espacio destinado a la realización de eventos de corta duración para conferencias y exhibiciones en área cerrada o al aire libre, contando con espacios de servicios de alimentación, aseo y estacionamiento.

# Organización Espacial de los Parques Tecnológicos Empresariales

## Área de Producción:

- Se definirán lotes para venta a empresas que desarrollen actividad industrial o de servicios a la industria de baja, mediana o alta intensidad.

## Área de Carga y Almacenaje:

- El parque comprenderá un área para el tránsito de camiones y maquinaria pesada, con espacios para empresas de embalaje y almacenaje de mercaderías.

## Área de Mercado Mayorista:

- El parque contará con espacios para comercialización de los principales productos e insumos que son requeridos en la región. Este mercado concentrará la carga pesada y la distribución al interior a los centros poblados de la provincia se realizará en vehículos de menor volumen de carga.

## Parque Ecológico y de Recreación:

- El parque comprenderá un área de conservación de especies de flora y fauna de la región, que debe servir como área de mitigación de efectos de contaminación por la actividad industrial o de comercio; en el cual también se dispondrá de instalaciones para la recreación y prácticas de deportes de los residentes o visitantes del parque.

# Servicios del Parque Tecnológico Empresarial

## Servicios de apoyo y consultoría

- Soporte para establecer colaboraciones y contrataciones de servicios para la industrialización.
- Asistencia y apoyo al acceso de ayudas públicas a la I+D+i.
- Implementación/Desarrollo de acuerdos o "partnerships".
- Apoyo Técnico y Científico a diferentes niveles institucionales.



## Servicios de formación

- Promoción de relaciones con la formación a nivel universitario y otros institutos científicos a nivel nacional e internacional.
- Asistencia en la transferencia de tecnología y promoción del I+D+i.
- Ayudas a establecer la puesta en marcha de compañías innovadoras, incluyendo la promoción de sinergias con centros de educación y formación profesional.



## Servicios de apoyo y promoción

- Organización de conferencias y seminarios para promover la investigación y la innovación, facilitar la transferencia de la tecnología entre empresas.
- Organización de exposiciones y eventos para hacer pública las marcas del parque.
- El diseño, la administración y el desarrollo de portal informático como portal científico.



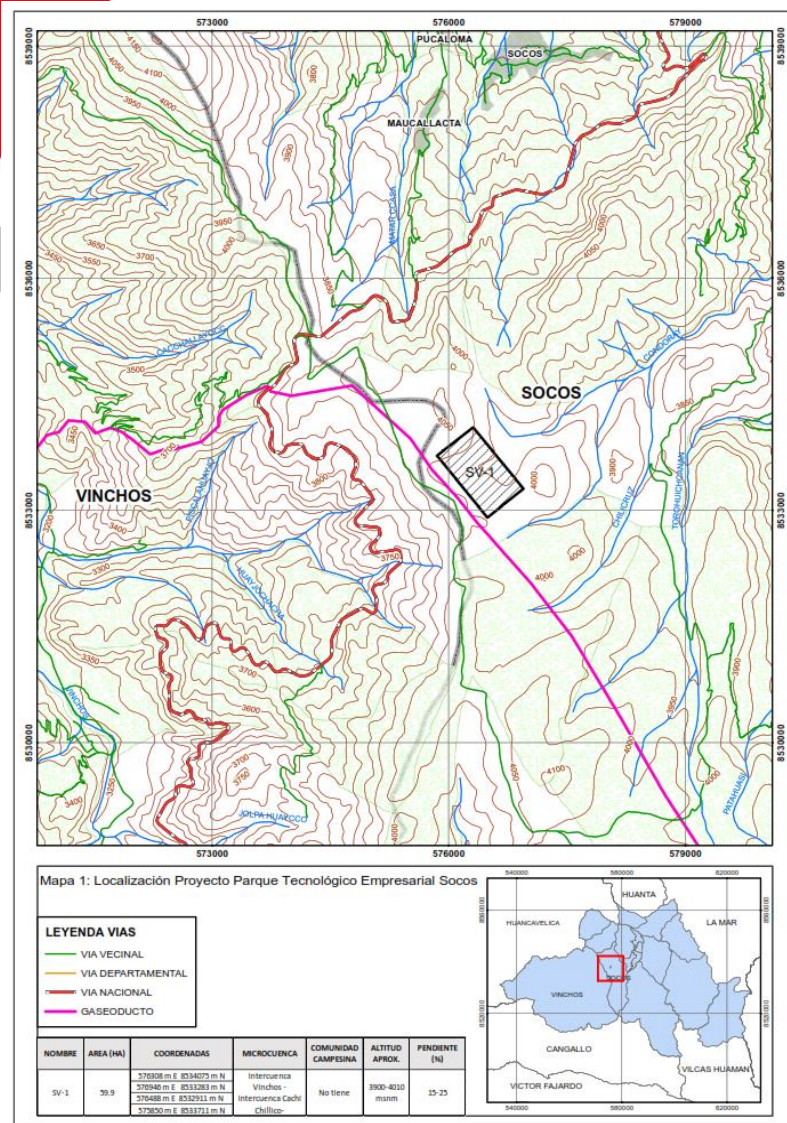


# Modelo de Gestión

Se debe conformar un consorcio Público – Privado que Gestione el Parque con el fin de desarrollar una extensa red de relaciones conducentes a la consolidación de un polo de innovación que deberá tener las siguientes competencias:

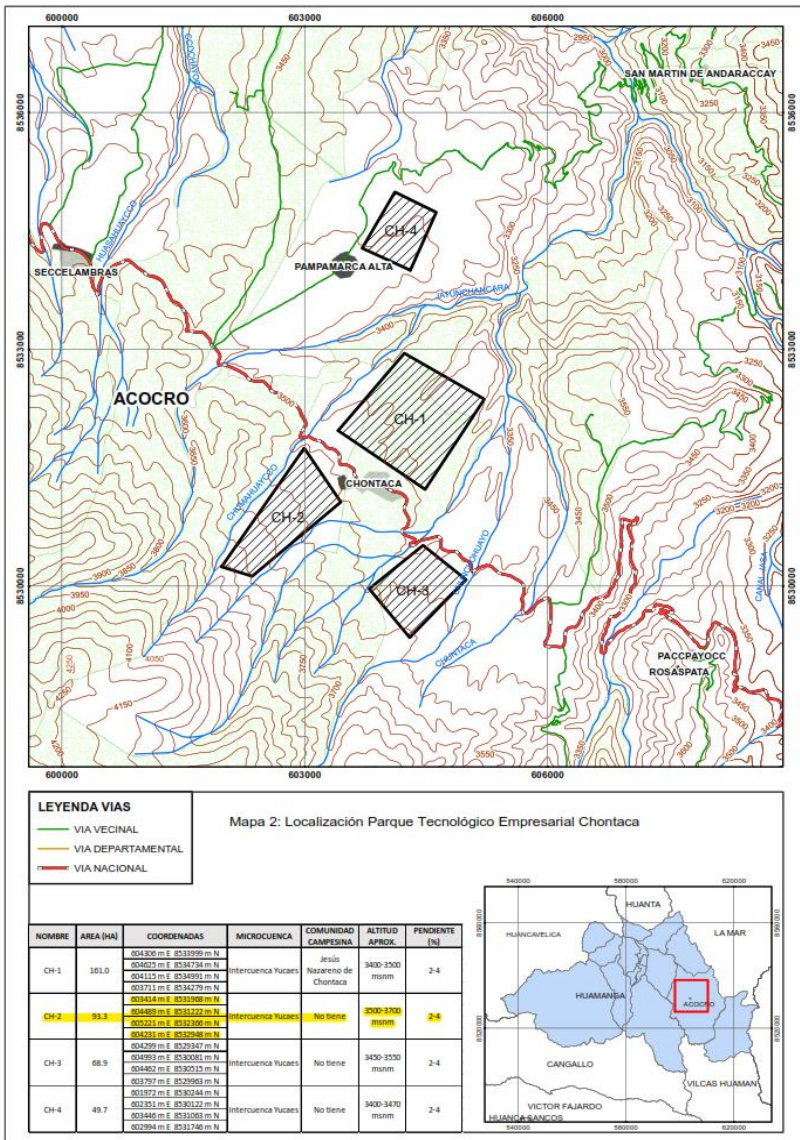
- ✓ La urbanización del parque
- ✓ El diseño y construcción de las unidades
- ✓ La gestión de la propiedad en todos los aspectos
- ✓ Atraer centros y laboratorios de investigación,
- ✓ Crear y promover el conocimiento invirtiendo en valores futuros
- ✓ Potenciar las sinergias entre empresas, universidades e instituciones públicas y privadas
- ✓ Proveer de un espacio de innovación y competitividad en la producción con uso de los recursos existentes de la región.

# Proyecto Parque Tecnológico Empresarial Socos



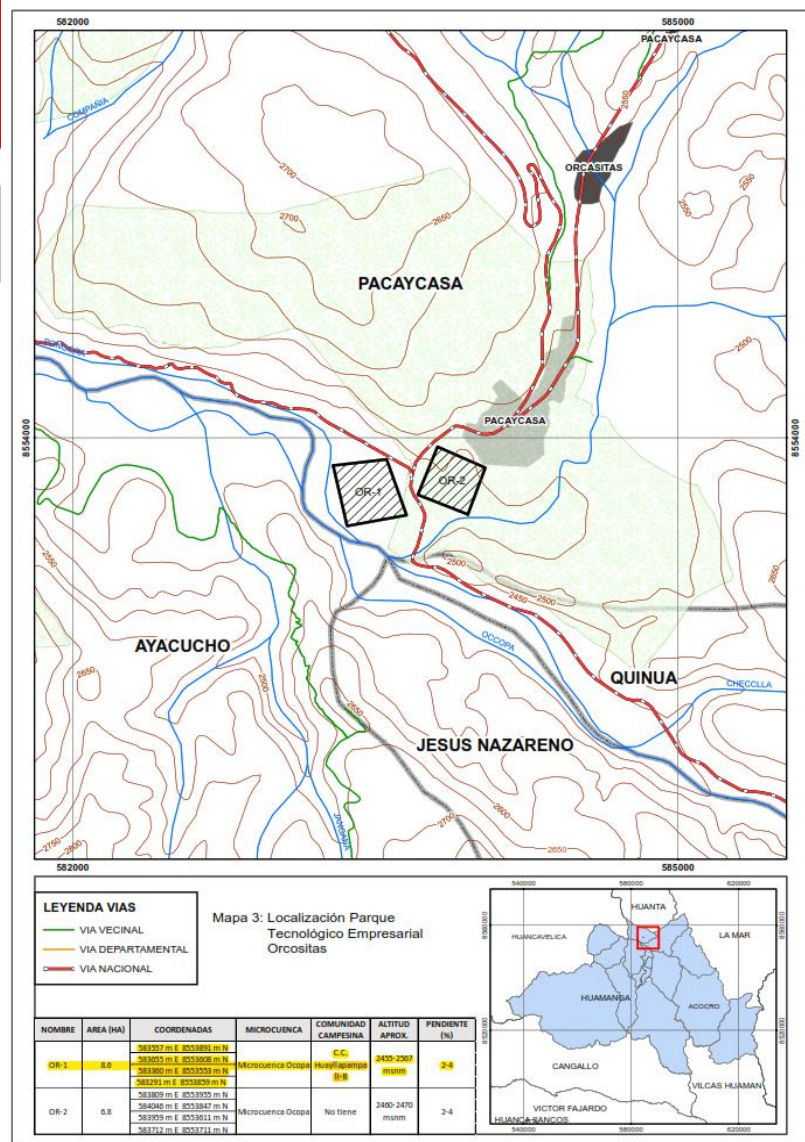
- En el distrito de Socos, cerca de la carretera Los Libertadores, se ha identificado un área de aproximadamente sesenta hectáreas (60 ha), en el cual se propone un centro de desarrollo tecnológico y de **producción vinculado a la industria metalmeccánica y otras que aprovechen recursos que operan industrias extractivas en la región, sirviendo además como un centro de operaciones logísticas de servicios y carga de la producción regional como de provisión de insumos para la provincia.**
- Su cercanía a la carretera Los Libertadores le genera una ubicación estratégica con fácil acceso al puerto de Pisco. Cerca a la ubicación se encuentra el ducto principal del gaseoducto de Camisea.
- El espacio propuesto tiene las condiciones para el funcionamiento de un centro de operación logística: Puerto Seco (embalaje y transporte de carga en contenedores), y Mercado Mayorista (acopio y distribución de mercaderías e insumos) dónde opere la mayor parte de los volúmenes de carga, a partir de los cuales se distribuya en unidades menores a los demás centros poblados.

# Proyecto Parque Tecnológico Empresarial Contaca



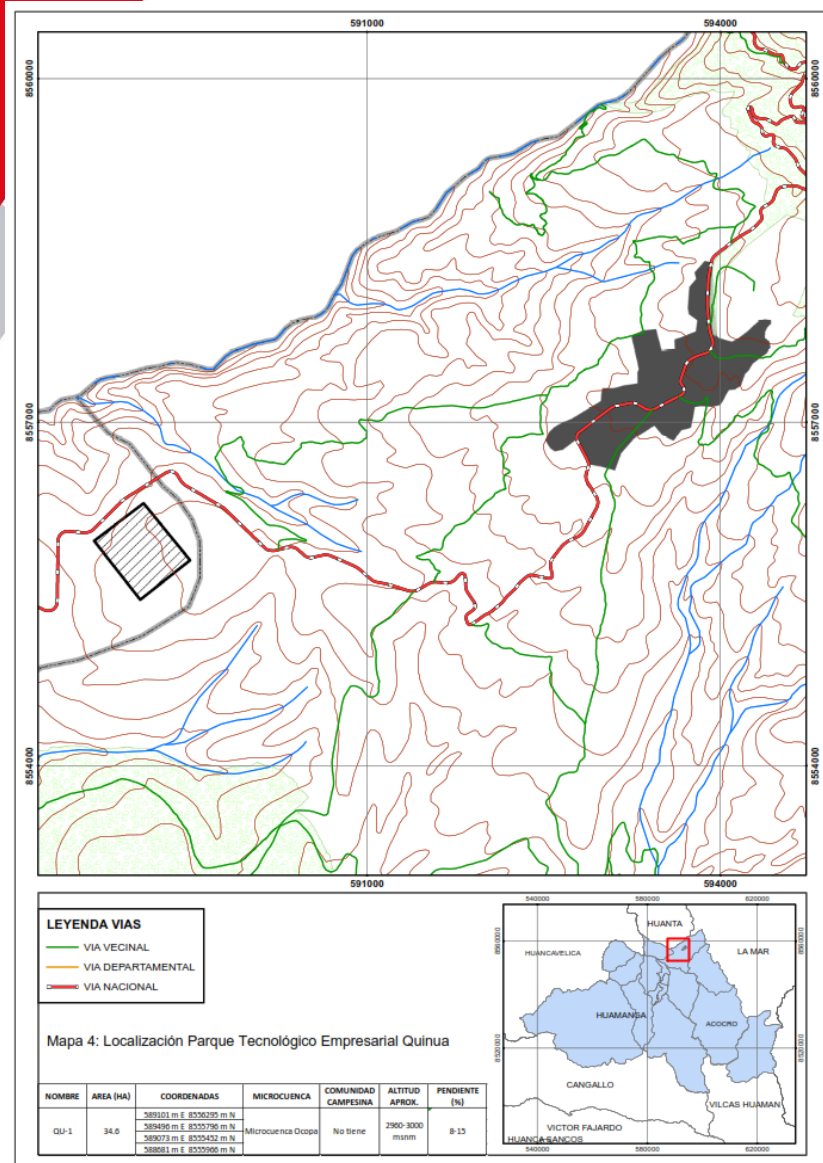
- En el distrito de Acocro, cerca de la carretera Longitudinal de la Sierra, se ha identificado un área de aproximadamente noventa tres hectáreas (93 ha), en el cual se propone un **centro de desarrollo tecnológico y de producción vinculado a la industria agrícola y pecuaria** que aprovechen recursos que genera la población preponderantemente en la zona sur de la provincia, sirviendo además como un centro de operaciones logísticas de servicios y carga de la producción local.
- Su cercanía a la carretera nacional Longitudinal de la Sierra le genera una ubicación estratégica con fácil acceso al centro de Huamanga y a los centros poblados del sur.
- El espacio propuesto tiene las condiciones para el funcionamiento de un centro de operación logística de mediana intensidad y Mercado Mayorista (acopio y distribución de mercaderías e insumos) dónde opere la mayor parte de los volúmenes de carga agropecuaria, a partir de los cuales se distribuya en unidades menores a los demás centros poblados.

# Proyecto Parque Tecnológico Empresarial Orcasitas



- En el distrito de Pacaycasa, cerca de la carretera de la intersección de la Carretera Longitudinal de la Sierra y la Carretera de penetración al VRAEM, se ha identificado un área de aproximadamente ocho hectáreas (8 ha), en el cual se propone un **centro de desarrollo tecnológico y de producción vinculado a la industria forestal y minera no metálica y otras que aprovechen recursos que operan industrias extractivas en la región**, sirviendo además como un centro de operaciones logísticas de servicios y carga de la producción regional como de provisión de insumos para la provincia.

# Proyecto Parque Tecnológico Empresarial Quinua



- En el distrito de Quinua, cerca de la carretera de penetración al VRAEM se ha identificado un área de aproximadamente treinta cuatro hectáreas (34 ha), en el cual se propone el **centro de desarrollo tecnológico y de producción artesanal, de conservación y de servicios al turismo que aprovechen recursos y potencialidades para la actividad turística de la provincia.**
- Su cercanía a la carretera nacional con acceso al principal centro arqueológico de la región: Wari, cercano también a la capital de la provincia le genera una ubicación estratégica para el desarrollo de sus actividades.
- En esta nueva centralidad se propone el desarrollo actividad artesanal tradicional y utilitaria en tejidos, cueros, madera, piedras y otros no metálicos cuyos materiales se extraen y son característicos de la región. El área debe servir también como servicios vinculados al desarrollo artesanal y turístico.



10

## **MATRIZ DE PROYECTOS**

# Físico Espacial

CUADRO DE PROGRAMA DE INVERSIONES TERRITORIALES FISICO ESPACIAL													
Objetivos Estratégicos	ACCIONES ESTRATÉGICAS	Programa	Proyectos Específicos	Componentes	Ubicación coordenadas	Componentes de Gestión (UF)	Monto de Inversión	PLAZO			Rang. Prior. (1-10)		
								CORTO	MEDIANO	LARGO			
2.1 Lograr mayor financiamiento de la inversión pública y un uso eficiente de recursos mejora de cobertura y calidad de servicios públicos y equipamientos en la provincia de Huamanga	Implementar el adecuado acceso a servicios de salud y educación con calidad y eficiencia	Creación de los servicios de educación superior universitaria y no universitaria en las nuevas centralidades de (Tambocuyo, Chontaca, Tucumachay, y Pacaycasa-Quinua) Parques Tecnológicos Empresariales	1. Creación de los servicios educativos Superior Universitaria en el la Centralidad 01 Tambocuyo DISTRITO DE SOCOS, - HUAMANGA - AYACUCHO	Construcción de Aulas, Zona administrativa, Servicios y Complementarias, Mobiliario, Equipos y Capacitación.		GOBIERNO REGIONAL AYACUCHO, MUNICIPALIDAD PROV. DE HUAMANGA MUNICIPALIDAD DISTRITAL DE SOCCOS	12,500,000.00		X	X			
			2. Creación de los servicios de educación Técnico Productiva en las Centralidades 02,03 Chontaca y Tucumachay) de los DISTRITOS DE SOCOS Y ACOCRO - HUAMANGA - AYACUCHO	Construcción de Aulas, Zona administrativa, Servicios y Complementarias, Mobiliario, Equipos y Capacitación.		MUNICIPALIDAD PROV. DE HUAMANGA, MUNICIPALIDAD DISTRITAL DE SOCCOS, MUNICIPALIDAD DISTRITAL DE ACOCRO	6,000,500.00		X	X			
			3. Creación de los Servicios educativos de Educación Inicial (04) en las centralidades 01,02,03,04 de los DISTRITOS DE SOCOS, ACOCRO, PACAYCASA Y QUINUA) - HUAMANGA - AYACUCHO	Construcción de Aulas, Zona administrativa, Servicios y Complementarias, Mobiliario, Equipos y Capacitación.		GOBIERNO REGIONAL AYACUCHO, MUNICIPALIDAD PROV. DE HUAMANGA, MD SOCOS, ACOCRO, PACAYCASA Y QUINUA	10,000,000.00		X	X			
			4. Creación de los servicios educativos de Educación Primaria y Secundaria (03) de las Centralidades de 01, 02 y 03 DISTRITOS DE SOCOS, ACOCRO Y PACAYCASA. - HUAMANGA - AYACUCHO	Construcción de Aulas, Zona administrativa, Servicios y Complementarias, Mobiliario, Equipos y Capacitación.		GOBIERNO REGIONAL AYACUCHO, MUNICIPALIDAD PROV. DE HUAMANGA, MD SOCOS, ACOCRO, PACAYCASA Y QUINUA	15,000,000.00		X	X			
		Instalación y Mejoramiento de los servicios de educación INICIAL en los distritos de Quinua, Vinchos, Acocro, Chiara, Pacaycasa, Socos, Acos Vinchos, Ocros, Santiago de Pischa, Tambillo, y Ticllas		Implementar el adecuado acceso a servicios de salud y educación con calidad y eficiencia	1. Instalación de los servicios de educación inicial escolarizados en las I.E. 432 - 153 y I.E. 38910 de los centros poblados de Concahuaylla y Asabran del distrito de Vinchos , provincia de Huamanga – Ayacucho.	Construcción de Aulas, Zona administrativa, Servicios y Complementarias, Mobiliario, Equipos y Capacitación.		GOBIERNO REGIONAL, MPH, MD VINCHOS	3'298,222.00	X			
					2. Instalación de los servicios de educación inicial escolarizados en las I.e. 432 - 153 y i.e. 38910 de los centros poblados de Concahuaylla y Asabran del distrito de Vinchos , provincia de Huamanga – Ayacucho.	Construcción de Aulas, Zona administrativa, Servicios y Complementarias, Mobiliario, Equipos y Capacitación.		GOBIERNO REGIONAL, MPH, MD VINCHOS	3'298,222.00		X		
					3. Creación del servicio de educación inicial escolarizada en las comunidades de Liripata, Chupas, San Miguel de Motoy, Lihuacucho, Ñahuimpuquio y Qasanqay en el ámbito de los distritos de Chiara y Vinchos - provincia Huamanga - región Ayacucho.	Construcción de Aulas, Zona administrativa, Servicios y Complementarias, Mobiliario, Equipos y Capacitación.		GOBIERNO REGIONAL, MPH, MD CHIARA Y MD. VINCHOS	8'928,998.00		X		
					4. CREACIÓN DE LOS SERVICIOS DE EDUCACIÓN INICIAL EN LAS I.E. N 432-179/MX-U DE COLICA, N 432-180/MX-U DE PUCUHULLCA Y N 432-194/MX-U DE SANTA ROSA, DEL DISTRITO DE ACOCRO Y CHIARA, PROVINCIA DE HUAMANGA - AYACUCHO	Construcción de Aulas, Zona administrativa, Servicios y Complementarias, Mobiliario, Equipos y Capacitación.		GOBIERNO REGIONAL, MPH, MD ACOCRO Y MD. CHIARA	4,631,114.00		X		
					5. CREACION DE LOS SERVICIOS DE EDUCACIÓN INICIAL ESCOLARIZADO EN LAS I.EE N 432-183/MX-U DE PACURI, N 432-184/ MX-U DE PUCALOMA, N 432-185/ MX-U DE TAMBOCUCHO Y N 432-186/ MX-U DE CHIMPAPUQUIO DE LOS DISTRITOS DE SOCOS, PROVINCIA DE HUAMANGA - AYACUCHO	Construcción de Aulas, Zona administrativa, Servicios y Complementarias, Mobiliario, Equipos y Capacitación.		GOBIERNO REGIONAL, MUNICIPALIDAD PROVINCIAL, MUNICIPALIDAD DISTRITAL	6,093,183.00	X			
					6. MEJORAMIENTO DE LOS SERVICIOS DE EDUCACION INICIAL ESCOLARIZADO EN LAS I.E. N 432-177/MX-U, N 432-162/MX-U Y N 431-23/MX-U DE LOS CENTROS POBLADOS DE INTIHUASI, LLACHOCCMAYO Y CHACARI DE LOS DISTRITOS DE CHIARA Y CONCEPCION, PROVINCIA DE HUAMANGA Y VILCAS HUAMAN - AYACUCHO	Mejoramiento de Aulas, zna administrativa, Servicios y Capacitación.		GOBIERNO REGIONAL, MUNICIPALIDAD PROVINCIAL, MUNICIPALIDAD DISTRITAL	4,713,157.00	X			
					7. MEJORAMIENTO DEL SERVICIO EDUCATIVO EN 05 INSTITUCIONES EDUCATIVAS DEL NIVEL INICIAL DE LAS COMUNIDADES DE TETEMINA, SANTA ROSA DE PIHUAN, SAN PEDRO DE CACHI, QAYARPACHI Y SANTIAGO DE PISCHA , DISTRITO DE SANTIAGO DE PISCHA - HUAMANGA - AYACUCHO	Mejoramiento de Aulas, zna administrativa, Servicios y Complementarias, mantenimiento Mobiliario, Equipos y Capacitación.		GOBIERNO REGIONAL, MUNICIPALIDAD PROVINCIAL, MUNICIPALIDAD DISTRITAL	8,679,471.00		X		
					8. MEJORAMIENTO DEL SERVICIO EDUCATIVO DE LA INSTITUCIÓN EDUCATIVA JOSÉ MARÍA ARGUEDAS DEL NIVEL INICIAL, PRIMARIO Y SECUNDARIO DE LA LOCALIDAD DE HUAYCHAQ, DISTRITO DE ACOS VINCHOS - HUAMANGA - AYACUCHO	Mejoramiento de Aulas, zna administrativa, Servicios y Complementarias, mantenimiento Mobiliario, Equipos y Capacitación.		GOBIERNO REGIONAL, MUNICIPALIDAD PROVINCIAL, MUNICIPALIDAD DISTRITAL	18,280,891.00		X		
					9. CREACION DEL SERVICIO DE EDUCACIÓN INICIAL ESCOLARIZADO EN LA I.E.I. N 432-157/MX-P DEL CENTRO POBLADO DE ANGASMAYO DEL DISTRITO DE VINCHOS, PROVINCIA DE HUAMANGA - AYACUCHO	Construcción de Aulas, Zona administrativa, Servicios y Complementarias, Mobiliario, Equipos y Capacitación.		GOBIERNO REGIONAL, MUNICIPALIDAD PROVINCIAL, MUNICIPALIDAD DISTRITAL	1,557,316.00		X		
					10. CREACION DEL SERVICIO DE EDUCACIÓN INICIAL ESCOLARIZADO EN LA I.E.I. N 432-158/MX-U DEL CENTRO POBLADO DE TOTORABAMBA DEL DISTRITO DE VINCHOS, PROVINCIA DE HUAMANGA - AYACUCHO.	Construcción de Aulas, Zona administrativa, Servicios y Complementarias, Mobiliario, Equipos y Capacitación.		GOBIERNO REGIONAL, MUNICIPALIDAD PROVINCIAL, MUNICIPALIDAD DISTRITAL	1,528,119.00	X			
11. MEJORAMIENTO DE LOS SERVICIOS EDUCATIVOS DE NIVEL INICIAL EN LAS COMUNIDADES DE ALANYA, CCECHCA, MOSOCALLPA, PINAO, RAYMINA, TINTE, TAMBOMBAMBA Y UCHUYPAMPA DEL, DISTRITO DE TAMBILLO - HUAMANGA - AYACUCHO	Mejoramiento de Aulas, zna administrativa, Servicios y Complementarias, mantenimiento Mobiliario, Equipos y Capacitación.		GOBIERNO REGIONAL, MUNICIPALIDAD PROVINCIAL, MUNICIPALIDAD DISTRITAL		7,976,729.00	X							
12. MEJORAMIENTO Y AMPLIACIÓN, DE LOS SERVICIOS DE EDUCACIÓN INICIAL DE 04 INSTITUCIONES EDUCATIVAS, I.E.N 432-28, I.E.N 432-192, I.E.N 432-193, I.E.N 307 EN LAS LOCALIDADES DE HUAMANCOCOCHA, MATARILLA, PAUCARPARA Y ACOS VINCHOS, DISTRITO DE ACOS VINCHOS - HUAMANGA - AYACUCHO	Mejoramiento de Aulas, zna administrativa, Servicios y Complementarias, mantenimiento Mobiliario, Equipos y Capacitación.		GOBIERNO REGIONAL, MUNICIPALIDAD PROVINCIAL, MUNICIPALIDAD DISTRITAL		7,082,795.00	X							
13. MEJORAMIENTO DEL SERVICIO DE EDUCACIÓN INICIAL EN 06 INSTITUCIONES EDUCATIVAS PUBLICAS EN EL, DISTRITO DE OCROS - HUAMANGA - AYACUCHO	Mejoramiento de Aulas, zna administrativa, Servicios y Complementarias, mantenimiento Mobiliario, Equipos y Capacitación.		GOBIERNO REGIONAL, MUNICIPALIDAD PROVINCIAL, MUNICIPALIDAD DISTRITAL		8,676,460.00		X						
14. CREACION DEL SERVICIO DE EDUCACIÓN INICIAL ESCOLARIZADA EN LAS COMUNIDADES DE LIRIPATA, CHUPAS, SAN MIGUEL DE MOTOY, LIHUACUCHO, ÑAHUIMPUQUIO Y QASANQAY EN EL ÁMBITO DE LOS DISTRITOS DE CHIARA Y VINCHOS - PROVINCIA HUAMANGA - REGIÓN AYACUCHO.	Construcción de Aulas, Zona administrativa, Servicios y Complementarias, Mobiliario, Equipos y Capacitación.		GOBIERNO REGIONAL, MUNICIPALIDAD PROVINCIAL, MUNICIPALIDAD DISTRITAL		8,928,998.00		X						

# Físico Espacial

2.1 Lograr mayor financiamiento de la inversión pública y un uso eficiente de recursos mejora de cobertura y calidad de servicios públicos y equipamientos en la provincia de Huamanga	Implementar el adecuado acceso a servicios de salud y educación con calidad y eficiencia	Instalación y Mejoramiento de los servicios de educación SECUNDARIA en los distritos de Quinua, Vinchos, Acocro, Chiara, Pacaycasa, Socos, Acos Vinchos, Ocros, Santiago de Pischa, Tambillo, y Ticllas	25. MEJORAMIENTO DEL SERVICIO EDUCATIVO DEL NIVEL SECUNDARIA DE LA I.E.P. GERMÁN CARO RÍOS DE LA COMUNIDAD DE MILLPO, DISTRITO DE VINCHOS - HUAMANGA - AYACUCHO	Mejoramiento de Aulas, zona administrativa, Servicios y Complementarias, mantenimiento Mobiliario, Equipos y Capacitación.		GOBIERNO REGIONAL, MUNICIPALIDAD PROVINCIAL, MUNICIPALIDAD DISTRITAL	2,167,824.00		X		
			26. MEJORAMIENTO DEL SERVICIO EDUCATIVO DEL NIVEL SECUNDARIA DEL CENTRO RURAL DE FORMACION EN ALTERNANCIA CAYRAMAYO, EN EL CENTRO POBLADO DE CAYRAMAYO DEL DISTRITO DE VINCHOS, PROVINCIA DE HUAMANGA - AYACUCHO	Mejoramiento de Aulas, zona administrativa, Servicios y Complementarias, mantenimiento Mobiliario, Equipos y Capacitación.		GOBIERNO REGIONAL, MUNICIPALIDAD PROVINCIAL, MUNICIPALIDAD DISTRITAL	4,161,284.00		X		
			27. MEJORAMIENTO Y AMPLIACIÓN DE LOS SERVICIOS DE EDUCACIÓN SECUNDARIA EN LAS I.E.P. SAN CRISTÓBAL DE SOCOS, FEDERICO VILLAREAL DE MANZANAYOCC Y JOSÉ ABELARDO QUIÑONES DE SANTA ROSA DE COCHABAMBA, DISTRITO DE SOCOS - HUAMANGA - AYACUCHO	Mejoramiento de Aulas, zona administrativa, Servicios y Complementarias, mantenimiento Mobiliario, Equipos y Capacitación.		GOBIERNO REGIONAL, MUNICIPALIDAD PROVINCIAL, MUNICIPALIDAD DISTRITAL	18,829,504.00		X		
			28. MEJORAMIENTO DEL SERVICIO EDUCATIVO EN LA INSTITUCIÓN EDUCATIVA INTEGRADO SANTA ISABEL DE CHUMBES, DISTRITO DE OCROS - HUAMANGA - AYACUCHO	Mejoramiento de Aulas, zona administrativa, Servicios y Complementarias, mantenimiento Mobiliario, Equipos y Capacitación.		GOBIERNO REGIONAL, MUNICIPALIDAD PROVINCIAL, MUNICIPALIDAD DISTRITAL	2,497,778.00	X			
			29. MEJORAMIENTO DEL SERVICIO EDUCATIVO DE LA I.E. N 432-56 MX/U DE LA COMUNIDAD DE YANTAPACHA, DISTRITO DE TAMBILLO - HUAMANGA - AYACUCHO	Mejoramiento de Aulas, zona administrativa, Servicios y Complementarias, mantenimiento Mobiliario, Equipos y Capacitación.		GOBIERNO REGIONAL, MUNICIPALIDAD PROVINCIAL, MUNICIPALIDAD DISTRITAL	1,652,860.00		X		
			30. MEJORAMIENTO Y AMPLIACIÓN DE LOS SERVICIOS DE EDUCACION BASICA REGULAR DE LA INSTITUCION EDUCATIVA LUIS ALBERTO SANCHEZ DEL CENTRO POBLADO DE OCCOLLO DEL DISTRITO DE VINCHOS - HUAMANGA - AYACUCHO	Mejoramiento de Aulas, zona administrativa, Servicios y Complementarias, mantenimiento Mobiliario, Equipos y Capacitación.		GOBIERNO REGIONAL, MUNICIPALIDAD PROVINCIAL, MUNICIPALIDAD DISTRITAL	13,215,815.00		X		
			31. MEJORAMIENTO DEL SERVICIO DE EDUCACION PRIMARIA Y SECUNDARIA EN LAS LOCALIDADES DE HATUN CUSI Y NIÑO JESUS DE PAJONAL, DISTRITO DE OCROS - HUAMANGA - AYACUCHO	Mejoramiento de Aulas, zona administrativa, Servicios y Complementarias, mantenimiento Mobiliario, Equipos y Capacitación.		GOBIERNO REGIONAL, MUNICIPALIDAD PROVINCIAL, MUNICIPALIDAD DISTRITAL	8,516,534.00			X	
			32. MEJORAMIENTO Y AMPLIACIÓN DE LOS SERVICIOS EDUCATIVOS EN LAS I.E. N 38087/MX-U, 38082/MX-U, 38043/MX-P, 38760/MX-P, 38693/MX-U DE LAS COMUNIDADES DE COCHAPAMPA, SAN JUAN DE CARMEN ALTO, SAN JOSÉ DE TICLLAS, VIRGEN DE ASUNCIÓN DE CHACAPUQUIO, SAN JUAN DE ORCCHUJASI, DISTRITO DE SAN JOSE DE TICLLAS - HUAMANGA - AYACUCHO	Mejoramiento de Aulas, zona administrativa, Servicios y Complementarias, mantenimiento Mobiliario, Equipos y Capacitación.		GOBIERNO REGIONAL, MUNICIPALIDAD PROVINCIAL, MUNICIPALIDAD DISTRITAL	9,581,560.00			X	
			33. INSTALACION DEL SERVICIO DE EDUCACION SECUNDARIA EN LA I.E. PARCCAHUANCA COMUNIDAD DE PARCCAHUANCA, DISTRITO DE ACOCRO - HUAMANGA - AYACUCHO	Construccion de Aulas, Zona administrativa, Servicios y Complementarias, Mobiliario, Equipos y Capacitación.		GOBIERNO REGIONAL, MUNICIPALIDAD PROVINCIAL, MUNICIPALIDAD DISTRITAL	2,298,634.00			X	
			34. AMPLIACION, MEJORAMIENTO DEL SERVICIO EDUCATIVO EN LA I.E. N38802/MX-P ATACUCHA Y EN LA I.E. SECUNDARIA INCA GARCILASO DE LA VEGA DE QAYARPACHI, DISTRITO DE SANTIAGO DE PISCHA - HUAMANGA - AYACUCHO	Mejoramiento de Aulas, zona administrativa, Servicios y Complementarias, mantenimiento Mobiliario, Equipos y Capacitación.		GOBIERNO REGIONAL, MUNICIPALIDAD PROVINCIAL, MUNICIPALIDAD DISTRITAL	4,738,609.00		X		
			35. MEJORAMIENTO DE SERVICIOS DE EDUCACIÓN SECUNDARIA I.E ALFREDO PARRA CARREÑO DEL CENTRO POBLADO DE ROSASPATA, DISTRITO DE VINCHOS - HUAMANGA - AYACUCHO	Mejoramiento de Aulas, zona administrativa, Servicios y Complementarias, mantenimiento Mobiliario, Equipos y Capacitación.		GOBIERNO REGIONAL, MUNICIPALIDAD PROVINCIAL, MUNICIPALIDAD DISTRITAL	4,433,743.00		X		
			36. MEJORAMIENTO DEL SERVICIO DE EDUCACIÓN SECUNDARIA EN LA I.E. VIRGEN DEL CARMEN DEL CENTRO POBLADO DE URPAY, DISTRITO DE ACOS VINCHOS - HUAMANGA - AYACUCHO	Mejoramiento de Aulas, zona administrativa, Servicios y Complementarias, mantenimiento Mobiliario, Equipos y Capacitación.		GOBIERNO REGIONAL, MUNICIPALIDAD PROVINCIAL, MUNICIPALIDAD DISTRITAL	3,643,898.00		X		
			38. MEJORAMIENTO Y AMPLIACION DE LOS SERVICIOS DE EDUCACION PRIMARIA DE LA INSTITUCION EDUCATIVA N 38039 Y NIVEL SECUNDARIA DEL CPED N 38039 DE LA LOCALIDAD DE CHACCO, DISTRITO DE QUINUA - HUAMANGA - AYACUCHO	Mejoramiento de Aulas, zona administrativa, Servicios y Complementarias, mantenimiento Mobiliario, Equipos y Capacitación.		GOBIERNO REGIONAL, MUNICIPALIDAD PROVINCIAL, MUNICIPALIDAD DISTRITAL	4,787,245.00		X		
			39. Mejoramiento del servicio educativo del nivel secundaria del centro rural de formación en alternancia Cayramayo, en el centro poblado de Cayramayo del distrito de Vinchos, provincia de Huamanga – Ayacucho.	Mejoramiento de Aulas, zona administrativa, Servicios y Complementarias, mantenimiento Mobiliario, Equipos y Capacitación.		GOBIERNO REGIONAL, MUNICIPALIDAD PROVINCIAL, MUNICIPALIDAD DISTRITAL	4'161,284.00		X		
40. Mejoramiento del servicio educativo del nivel secundaria del centro rural de formación en alternancia Cayramayo, en el centro poblado de Cayramayo del distrito de Vinchos, provincia de Huamanga – Ayacucho.	Mejoramiento de Aulas, zona administrativa, Servicios y Complementarias, mantenimiento Mobiliario, Equipos y Capacitación.		GOBIERNO REGIONAL, MUNICIPALIDAD PROVINCIAL, MUNICIPALIDAD DISTRITAL	4'161,284.00		X					



11

# FICHAS DE PROYECTOS

# Ficha de Proyectos

## FORMATO N° 07: REGISTRO DE IDEAS DE PROYECTO O PROGRAMA DE INVERSIÓN EN LA FASE DE PROGRAMACIÓN MULTIANUAL

(La información registrada en esta ficha tiene carácter de Declaración Jurada - D.S. N° 027-2017-EF)

### 1 ESTRUCTURA FUNCIONAL PROGRAMÁTICA

<b>FUNCIÓN</b>	19 VIVIENDA Y DESARROLLO URBANO
<b>DIVISION FUNCIONAL</b>	041 DESARROLLO URBANO Y RURAL
<b>GRUPO FUNCIONAL</b>	0090 PLANEAMIENTO Y DESARROLLO URBANO Y RURAL
<b>TIPOLOGÍA DEL PROYECTO <sup>1/</sup></b>	

<sup>1/</sup> No aplica a Programas

### 2 NOMBRE PRELIMINAR DEL PROYECTO O PROGRAMA DE INVERSIÓN

Naturaleza de intervención:	Mejoramiento y mantenimiento de 08 Plataformas deportivas en los centros poblados de Acocro, Tambillo, Acos Vinchos, Ocros, Chiara, Vinchos, Socos y Ticlla
Objeto de la intervención:	RECREATIVO SEGURIDAD
Localización:	Acocro, Tambillo, Acos Vinchos, Ocros, Chiara, Vinchos, Socos y Ticllas
Departamento	AYACUCHO
Provincia	HUAMANGA
Distrito	Acocro, Tambillo, Acos Vinchos, Ocros, Chiara, Vinchos, Socos y Ticllas
Localidad	Acocro, Tambillo, Acos Vinchos, Ocros, Chiara, Vinchos, Socos y Ticllas

*Nombre del proyecto o programa (en función a los datos registrados en la tabla anterior)*

Mejoramiento y mantenimiento de 08 Plataformas deportivas en los centros poblados de Acocro, Tambillo, Acos Vinchos, Ocros, Chiara, Vinchos, Socos y Ticllas. PROVINCIA DE HUAMANGA - AYACUCHO

# Ficha de Proyectos

## SERVICIOS PÚBLICOS CON BRECHA IDENTIFICADA Y PRIORIZADA

INDICADOR DE PRODUCTO ASOCIADO A LA BRECHA DE SERVICIOS: % ÁREAS VERDES Y ESPACIOS DE RECREACION

### HIPÓTESIS DEL PROCESA, CAUSAS Y EFECTOS

Breve descripción de la situación negativa a intervenir (mínimo 100 palabras)

INADECUADO SERVICIO DEPORTIVO Y MANTENIMIENTO DE LAS PLATAFORMAS DEPORTIVAS DE LAS LOCALIDADES QUE NO PERMITEN SU USO POR LA POBLACION.
---

### Hipótesis de los problemas identificados:

PROBLEMAS	DESCRIPCIÓN	INDICADOR	VALOR REFERENCIAL DEL INDICADOR
Hipótesis del problema central	Mejoramiento para mejorar la calidad en servicios de recreacion deportiva		
Posibles causas del problema:			
Causa 1	Áreas deportivas sin tratamiento y con poco mantenimiento		
Causa 2			
Causa n			
Posibles efectos del problema:			
Efecto 1	Abandono y mal utilización de los espacios deportivos		
Efecto 2			
Efecto n			

### DELIMITACIÓN PRELIMINAR DEL ÁREA GEOGRÁFICA Y DE LOS BENEFICIARIOS DIRECTOS SOBRE LOS CUALES EL PROYECTO DE INVERSIÓN INTERVENDRÁ

#### LOCALIZACIÓN GEOGRÁFICA DEL PROYECTO DE INVERSIÓN

UBIGEO	DEPARTAMENTO	PROVINCIA	DISTRITO	LOCALIDAD
	AYACUCHO	HUAMANGA	Acocro, Tambillo, Acos Vinchos, Ocros, Chiara, Vinchos, Socos y Ticllas	Acocro, Tambillo, Acos Vinchos, Ocros, Chiara, Vinchos, Socos y Ticllas

#### COORDENADA GEOGRÁFICA

a. Denominación de los beneficiarios directos:

Poblacion de los Centros Poblados de Acocro, Tambillo, Acos Vinchos, Ocros, Chiara, Vinchos, Socos y Ticllas

b. Unidad de medida de los beneficiarios directos:

Habitantes

c. Caracterización preliminar (nivel socioeconómico, pobreza, entre otros).

INADECUADO SERVICIO DE RECREACION ACTIVA EN LAS LOCALIDADES IDENTIFICADAS QUE INCIDE EN LA BAJA PRACTICA DEPORTIVA Y DEFICIT CUALITATIVO DE LOS ESPACIOS DESTINADOS AL DEPORTE Y ACTIVIDADES COMPLEMENTARIAS

### DOCUMENTO TÉCNICO (PERFIL O FICHA TÉCNICA) PARA LA PREINVERSIÓN

Descripción de las principales actividades a desarrollar\*:

Acción: Consiste en Obras Provisionales, Trabajos Preliminares, movimiento de tierras Pisos y Pavimentos, Acción: Consiste en Construcción de Áreas Recreativas, Reposición de Instalaciones Sanitarias, Construcción de Servicio Higiénico, Control de Calidad y Otros Acción: Instalación de Mobiliario Urbano, Acción: Capacitación al personal encargado del mantenimiento de la infraestructura, Sensibilización sobre el uso y cuidado de la infraestructura pública.

\*Señalar las actividades principales a desarrollar como parte de la elaboración del documento técnico que permitan dimensionar el esfuerzo técnico y su costo, acorde con la escala, complejidad y riesgo de la intervención.

TIPO DE DOCUMENTO TÉCNICO	MARCAR	FECHA	COSTO DE ELABORACIÓN (Soles)
Ficha Técnica Simplificada			
Ficha Técnica Estándar			
Perfil			
Perfil Reforzado			

# Ficha de Proyectos

## 7 PLANTEAMIENTO PRELIMINAR DEL PROYECTO DE INVERSIÓN

### 7.1 Descripción del objetivo central del proyecto

EL PROYECTO ES SOSTENIBLE DEBIDO A QUE BRINDARA LOS SERVICIOS ADECUADAMENTE A LA POBLACION BENEFICIADA LAS QUE ACTUALMENTE NO OTILIZAN ADECUADAMENTE SUS INSTALACIONES DEBIDO AL GRADO DE ABANDONO Y CALIDAD DE LA LA INFRAESTRUCTURA NO ADECUADA, A ESTO SE SUMA EL POCO MANTENIMIENTO Y DEFICIENCIA EN LA INFRAESTRUCTURA DE CADA UNO DE LOS CENTROS DEPORTIVOS DE LOS CENTROS POBLADOS DE Acocro, Tambillo, Acos Vinchos, Ocros, Chiara, Vinchos, Socos y Ticllas

### 7.2 Descripción referencial de los componentes

DESCRIPCIÓN DEL PRODUCTO	DESCRIPCIÓN DE LAS ACCIONES	COSTO DE INVERSIÓN REFERENCIAL
Producto 1:	Acción 1.1 MEJORAMIENTO DE LA INFRAESTRUCTURA	1,200,000.00
	Acción 1.2 ACONDICIONAMIENTO CON EQUIPAMIENTOS RECREATIVOS DEPOR	300,000.00
	Acción 1.3 IMPLEMENTACION CON MOBILIARIO Y AREAS VERDES	260,000.00
Producto 2:	Acción 2.1	
	Acción 2.2	
	Acción 2.n	
<b>Costo Referencial Total de Inversión</b>		<b>1,760,000.00</b>

\*Solo componentes técnicos

### 7.3 Plazos tentativos de ejecución

Fecha probable de inicio de ejecución (mes/año)

2018

Fecha probable de culminación de la ejecución (mes/año)

2021

## 8 MODALIDAD DE EJECUCIÓN TENTATIVA

TIPO DE EJECUCIÓN	MARCAR CON "X"
1. Administración Directa	
2. Administración Indirecta - Por contrata	x
3. Administración Indirecta - Asociación Pública Privada (APP)	
4. Administración Indirecta - Obras por Impuesto	
5. Administración Indirecta - Núcleo Ejecutor	

## 9 TIPO DE FINANCIAMIENTO TENTATIVO

FINANCIAMIENTO	MARCAR CON "X"
1. Recursos Ordinarios	x
2. Recursos Directamente Recaudados	x
3. Recursos de Operaciones Oficiales de Crédito	x
4. Donaciones y Transferencias	
5. Recursos Determinados	



12

## **PLAN DE VIAJE**

# Plan de Viaje- Marzo

N°	DESTINO	DIAS	FECHAS ESTIMADAS (SALIDA - RETORNO)	VIA (AEREA - TERRESTRE)	COMISIONADO	DIAS DE COMISION		JUSTIFICACION (INDICAR COMISION ESPECIFICA Y RESULTADOS ESPERADOS)	ACTIVIDAD	TIEMPO DE VIAJE / DISTANCIA
<b>SALIDA VIA AEREA - LIMA-AYACUCHO: MIERCOLES 14.03.18 - 6.00 AM</b>										
2	LIMA-AYACUCHO - LIMA	6	DEL 14.03.18 AL 19.03.18	<b>VIA AEREA:</b> LIMA - AYACUCHO - LIMA  <b>VIA TERRESTRE:</b> AYACUCHO, CARMEN ALTO, SAN JUAN BAUTISTA, JESUS NAZARENO, ANDRES AVELINO DORREGARAY, SOCOS, TAMBILLO, VINCHOS, CHIARA, ACOCRO, OCROS, ACOS VINCHOS, QUINUA, PACAYCASA, SANTIAGO DE PISCHA, SAN JOSE DE TICLLAS	LUIS CACERES DOMINGUEZ	14.03.18	1	TRABAJO DE CAMPO Y COORDINACION CON MUNICIPALIDAD PROVINCIAL	Actividades de reconocimiento del Area Urbana y zonas aledañas, coordinacion con la Municipalidad Provincial.	Lima Ayacucho (1 hora 30 minutos), Ayacucho, Carmen Alto, San Juan Bautista, Jesus Nazareno (3 horas 30 minutos)
					ARQ. JAIME URRUTIA LERMA	15.03.18	2	COORDINACION CON INSTITUCIONES	Reunion Con Instituciones Publicas Gobierno Regional, Universidades, Colegios profesionales, Otros	Ayacucho, Carmen Alto, San Juan Bautista, Jesus Nazareno (7 horas 30 minutos)
					JOSÉ LUIS QUISPE	16.03.18	3	TRABAJO DE CAMPO Y COORDINACION CON MUNICIPALIDADES DISTRITALES CONURBADAS	Coordinacion con Municipalidades Distritales	Ayacucho, Carmen Alto, San Juan Bautista, Jesus Nazareno Andres Avelino Dorregaray (5 horas 30 minutos)
					FIGUEROA CHERO SILVA EMILIA BEJAR	17.03.18	4	TRABAJO DE CAMPO Y COORDINACION MUNICIPALIDADES DISTRITALES	Trabajo de campo, recojo de informacion, visita ocular, coordinacion con Municipalidades Distritales	Socos, Tambillo, Vinchos, Chiara, Acocro, Ocros, Acosvinchos, Quinoa(7 horas 30 minutos)
					FERNANDO BARRAZA HUMBERTO CHIRIF	18.03.18	5	TRABAJO DE CAMPO Y COORDINACION MUNICIPALIDADES DISTRITALES	Trabajo de campo, recojo de informacion, visita ocular, coordinacion con Municipalidades Distritales	Pacaycasa, Santiago de Pischa, San Jose de Ticllas (6 horas 30 minutos)
					MANUEL CHAMORRO PATRICIAL HIDALGO	19.03.18	6	COORDINACION MUNICIPALIDAD PROVINCIAL, E INSTITUCIONES.	Coordinacion con Municipalidad Provincial y consolidacion de la Informacion	Municipalidad Provincial de Huamanga y retorno Ayacucho - Lima (6 horas 30 minutos)
<b>RETORNO VIA AEREA - AYACUCHO - LIMA: LUNES 19.03.18 - 5.00 PM</b>										

# Plan de Viaje- Abril

N°	DESTINO	DIAS	FECHAS ESTIMADAS (SALIDA - RETORNO)	FECHAS DE VIAJE. VIA AEREA	COMISIONADO	DIAS DE COMISION	JUSTIFICACION (INDICAR COMISION ESPECIFICA Y RESULTADOS ESPERADOS)	ACTIVIDAD	FECHAS DE VIAJE	
<b>SALIDA VIA AEREA - LIMA-AYACUCHO: LUNES 23.04.18 : 5.20 am , y 3.00PM,</b>										
	LIMA-AYACUCHO - LIMA	6	DEL 23.04.18 y 24/04/18 AL 28.04.18	VIA AEREA: LIMA - AYACUCHO - LIMA	<ul style="list-style-type: none"> <li>- JOSÉ LUIS QUISPE</li> <li>- JAIME URRUTIA LERMA</li> <li>- HUMBERTO CHIRIF</li> <li>- FIORELLA CHERO SILVA</li> <li>- EMILIA BEJAR MELGAR</li> <li>- MANUEL CHAMORRO</li> </ul>	23.04.18	1	COORDINACIONES PREVIAS con Autoridades funcionarios a fin de organizar la logistica de la organizacion de los TALLERES DE RESULTADOS Y VALIDACION	9.00 am : Coordinaciones Previas con Gerente Municipal / Regidores y funcionarios. 2.30 pm Taller de Resultados para VALIDACION DEL DIAGNOSTICO DEL PAT Actores Clave, primarios:	<ul style="list-style-type: none"> <li>- JAIME URRUTIA LERMA</li> <li>- JOSÉ LUIS QUISPE</li> <li>- FIORELLA CHERO SILVA</li> <li>- EMILIA BEJAR MELGAR</li> <li>- HUMBERTO CHIRIF</li> </ul> SALIDA VIA AEREA - LIMA-AYACUCHO: LUNES 23.04.18 – 5.20 AM RETORNO VIA AEREA – AYACUCHO-LIMA: SABADO 28.04.18 - 4.00 PM  <b>MANUEL CHAMORRO</b>  SALIDA VIA AEREA - LIMA-AYACUCHO: MARTES 24.04.18 – 5.20 AM RETORNO VIA AEREA – AYACUCHO-LIMA: VIERNES 27.04.18 - 5.00 PM
					<ul style="list-style-type: none"> <li>- LUIS CACERES DOMINGUEZ</li> <li>- FERNANDO BARRAZA DORADOR</li> </ul>	24.04.18	2	TALLERES DE RESULTADOS Y VALIDACION DE DIAGNOSTICO DEL PAT	Taller de Resultados DEL DIAGNOSTICO DEL PAT Autoridades, Funcionario Actores claves: 8:30 AM	<b>LUIS CACERES DOMINGUEZ</b> SALIDA VIA AEREA - LIMA-AYACUCHO: LUNES 23.04.18 -1.00 PM RETORNO VIA AEREA – AYACUCHO-LIMA: SABADO 28.04.18 - 4.00 PM <b>FERNANDO BARRAZA</b> SALIDA VIA AEREA - LIMA-AYACUCHO: LUNES 23.04.18 -1.00 PM RETORNO VIA AEREA – AYACUCHO-LIMA: VIERNES 27.04.18 - 4.00 PM
						25.04.18	3	MESAS DE TRABAJO para resultados de DIAGNOSTICO URBANO	Mesa Trabajo para exponer Diagnostico del Plan de Desarrollo Urbano: 200 PM	
						26.04.18	4	TALLERES DE TRABAJO	Taller Validación del Diagnóstico Territorial: 10.00 AM	
						27.04.18	5	TRABAJOS DE CAMPO	Taller Validación del Diagnóstico del PDU: 10:00 AM	
						28.04.18	6	TRABAJOS DE CAMPO	Trabajo de campo en distritos de San Juan Bautista, Carmen Alto, Jesus Nazareno y Andres A. Caceres, Trabajo del Ing. Geologo / Toma de muestras.	

# Plan de Viaje- Julio

N°	DESTINO	DIAS	FECHAS ESTIMADAS (SALIDA - RETORNO)	FECHAS DE VIAJE. VIA AEREA	COMISIONADO	DIAS DE COMISION	JUSTIFICACION (INDICAR COMISION ESPECIFICA Y RESULTADOS ESPERADOS)	ACTIVIDAD	FECHAS DE VIAJE	
<b>SALIDA VIA AEREA - LIMA-AYACUCHO: LUNES 17.07.18 : 2.00PM</b>										
	LIMA-AYACUCHO - LIMA	5	DEL 17.07.18 y AL 21.07.18	VIA AEREA: LIMA - AYACUCHO - LIMA	JOSÉ LUIS QUISPE JAIME URRUTIA LERMA HUMBERTO CHIRIF EMILIA BEJAR MELGAR LIVIO SEGURA ESPINOZA LUIS CACERES DOMINGUEZ FERNANDO BARRAZA DORADOR INGRID LIE HEILEEN LARICO PACCO	17.07.18	1	COORDINACIONES PREVIAS con Autoridades funcionarios a fin de organizar la logística de la organización de los TALLERES DE VALIDACION DE VISIÓN Y OBJETIVOS DEL PAT.  IDENTIFICACIÓN DE IDEAS DEL PROYECTO.	4.00 pm : Coordinaciones Previas con Gerente Municipal / Regidores y funcionarios.	- JAIME URRUTIA LERMA - HUMBERTO CHIRIF - LUIS CACERES DOMINGUEZ - FERNANDO BARRAZA DORADOR - LIVIO SEGURA ESPINOZA  SALIDA VIA AEREA - LIMA-AYACUCHO: MARTES 17.07.18 – 2.00 PM RETORNO VIA AEREA – AYACUCHO-LIMA: SABADO 21.07.18 – 10:00 AM  - JOSÉ LUIS QUISPE - EMILIA BEJAR MELGAR  SALIDA VIA AEREA - LIMA-AYACUCHO: MIÉRCOLES 18.07.18 – 5.00 AM RETORNO VIA AEREA – AYACUCHO-LIMA: SABADO 21.07.18 – 10:00 AM  - INGRID LIE HEILEEN LARICO PACCO  SALIDA VIA AEREA - LIMA-AYACUCHO: MIÉRCOLES 18.07.18 – 5.00 AM RETORNO VIA AEREA – AYACUCHO-LIMA: VIERNES 20.07.18 – 5:00 PM
						18.07.18	2	TALLERES DE VALIDACION DE VISIÓN DE DESARROLLO Y OBJETIVOS DE LAS PROPUESTAS DEL PAT EN EL DISTRITO DE PACAYCASA.	Mesa Trabajo para exponer la vision de desarrollo y los objetivos de las propuestas del Plan de Acondicionamiento territorial de Huamanga: 9.00 AM	
						19.07.18	3	TALLERES DE VALIDACION DE VISIÓN DE DESARROLLO Y OBJETIVOS DE LAS PROPUESTAS DEL PAT EN EL DISTRITO DE CHIARA.	Mesa Trabajo para exponer la vision de desarrollo y los objetivos de las propuestas del Plan de Acondicionamiento territorial de Huamanga: 9.00 AM	
						20.07.18	4	TALLERES DE VALIDACION DE VISIÓN DE DESARROLLO Y OBJETIVOS DE LAS PROPUESTAS DEL PAT EN EL DISTRITO DE AYACUCHO.	Mesa Trabajo para exponer la vision de Desarrollo y los objetivos de las propuestas del Plan de Acondicionamiento territorial de Huamanga: 9.00 AM	
						21.07.18	5	REUNION DE TRABAJO DEL EQUIPO TÉCNICO PARA CONSOLIDAR EL MODELO FÍSICO ESPACIAL.	Mesa de trabajo del equipo técnico para obtener las conclusiones de los talleres.	

# Plan de Viaje- Setiembre

N°	DESTINO	DIAS	FECHAS ESTIMADAS (SALIDA - RETORNO)	FECHAS DE VIAJE. VIA AEREA	COMISIONADO	DIAS DE COMISION	JUSTIFICACION (INDICAR COMISION ESPECIFICA Y RESULTADOS ESPERADOS)	ACTIVIDAD	FECHAS DE VIAJE
							SALIDA VIA AEREA - LIMA-AYACUCHO: LUNES 04.09.18: 5.00AM		
	LIMA-AYACUCHO - LIMA	3	DEL 04.09.18 y AL 06.09.18	VIA AEREA: LIMA - AYACUCHO - LIMA	-JOSÉ LUIS QUISPE -JAIME URRUTIA LERMA -HUMBERTO CHIRIF -EMILIA BEJAR MELGAR -LIVIO SEGURA ESPINOZA -LUIS CACERES DOMINGUEZ -FERNANDO BARRAZA DORADOR -ADRIANA HERRERA	04.09.18	1	COORDINACIONES PREVIAS con Autoridades funcionarios a fin de organizar la logística de la organización del TALLER DE VALIDACIÓN DE PROPUESTAS ESPECÍFICAS.	4.00 pm : Coordinaciones Previas con Gerente Municipal / Regidores y funcionarios.  -JAIME URRUTIA LERMA  SALIDA VIA AEREA - LIMA-AYACUCHO: MARTES 04. 09.18 – 5.00 AM RETORNO VIA AEREA – AYACUCHO-LIMA: JUEVES 06.09.18 - 4.00 PM  -JOSÉ LUIS QUISPE -HUMBERTO CHIRIF -EMILIA BEJAR MELGAR -LIVIO SEGURA ESPINOZA -FERNANDO BARRAZA DORADOR -LUIS CACERES DOMINGUEZ -ADRIANA HERRERA  SALIDA VIA AEREA - LIMA-AYACUCHO: MIERCOLES 05.09.18 – 5.00 AM RETORNO VIA AEREA – AYACUCHO-LIMA: JUEVES 06.09.18 – 4.00 PM
						05.09.18	2	TALLER DE VALIDACION DE PROPUESTAS ESPECÍFICAS DEL PAT DE HUAMANGA.	Mesa Trabajo para exponer las propuestas específicas del Plan de Acondicionamiento territorial de Huamanga. 9:00 am a 5:00 pm
						06.09.18	3		Retorno a Lima

# Plan de Viaje- Resumen

FECHA	ACTIVIDADES
14 a 19 de Marzo	TRABAJO DE CAMPO Y COORDINACION MUNICIPALIDADES DISTRITALES, PROVINCIALES E INSTITUCIONES
23 a 28 de Abril	TALLERES DE RESULTADOS Y VALIDACION DE DIAGNOSTICO DEL PAT
17 a 21 de Julio	TALLERES DE VALIDACION DE VISIÓN DE DESARROLLO Y OBJETIVOS DE LAS PROPUESTAS DEL PAT EN EL DISTRITO DE PACAYCASA.
4 a 6 de Setiembre	TALLER DE VALIDACION DE PROPUESTAS ESPECÍFICAS DEL PAT DE HUAMANGA.